

PROCES VERBAL

Obiect : Conferința a II-a de amenajare a fondului forestier proprietate privată aparținând
Composesoratului Mureșul, U.P. I Sovata, județul Mureș

Prezenți: 1. Ing. Cristea Marius reprezentant MMSC - DAPP.....
2. Ing. Lazar Anton șef ocol O.S. Mureșul.....
3. Ing. Buzea Valeriu expert C.T.A.P.....
4. Dl. Lazar Csongor reprezentant composesorat.....
5. Ing. Vodă Alexandru șef de proiect.....
6. Ing. Radu Ștefan proiectant.....

În conformitate cu prevederile Normelor tehnice pentru amenajarea pădurilor,
ne-am întrunit pentru a analiza și aviza soluțiile tehnice și planurile de producție și cultură
ale amenajamentului U.P. I Sovata, administrat de Ocolul Silvic Mureșul, județul Mureș.

Conform datelor prezentate și în urma discuțiilor purtate, este stabilit următoarele:

Domnul
Ing. BUZEA VALERIU
cu nr. de identificare personal 1450125080013
este
ATESTAT
de către Ministerul Mediului și Pădurilor
prin certificatul nr. 18 din data de 10.11.2010 să
certifice, din punct de vedere tehnic, calitatea
lucrărilor de amenajare a pădurilor

1. Suprafața fondului forestier: proprietate privată aparținând Composesoratului reșul, județul Mureș, constituită ca Unitatea de producție I Sovata la Conferința I de amenajare din data de 29.04.2014, este de 2331,3 ha. Documentele privind proprietatea asupra pădurii sunt titlurile de proprietate: nr. 11436 / 30.08.2007 (11,74 ha), nr. 3303/1 / 07.2004 (489,5 ha), nr. 3303/2 / 07.07.2004 (961,1 ha), nr. 3303/3 / 07.07.2004 (517,3 ha), nr. 3303/4 / 07.07.2004 (251,2 ha) și Hotărârea Prefecturii județului Mureș nr. 46L / 17.07.2000 (0,5 ha).

Suprafața actuală este alcătuită din următoarele categorii de folosință:

- A. Păduri și terenuri destinate împăduririi sau reîmpăduririi – 2215,3 ha, din care:
- Păduri și terenuri destinate împăduririi pentru care se reglementează recoltarea de produse principale.....2064,6 ha;
 - Păduri și terenuri destinate împăduririi pentru care nu se reglementează recoltarea de produse principale150,7 ha.
- B. Terenuri afectate gospodăririi silvice – 14,6 ha, din care:
- Linii de vânătoare și terenuri pentru hrana vânatului..... 0,9 ha;
 - Instalații de transport forestier: drumuri, căi ferate și funiculare permanente.... 8,9 ha;
 - Ciădiri, curți și depozite permanente.....0,0 ha;
 - Pepiniere și plantații semincere.....0,2 ha;
 - Terenuri cultivate pentru nevoile administrației.....4,6 ha
- C. Terenuri neproductive: cariere de piatră – 1,4 ha.

2. Zonarea funcțională:

Păduri din grupa I funcțională (subgrupele și categoriile 2A, 2C, 5H, 5L)....2215,3 ha.

3. Subunități de gospodărire:

S-au constituit trei subunități de gospodărire

- codru regulat, sortimente obișnuite (grupa I, subgrupa și categoria 5L).....2064,6 ha;
- conservare deosebită (grupa I, subgrupele și categoriile 2A și 2C).....107,1 ha;
- rezervație de semințe (grupa I, subgrupa și categoria 5H).....43,6 ha;

4. Bazele de amenajare:

- Regimul codru
- Tratamente: Tăieri succesive în fâgete, tăieri progresive în amestecuri de fag cu rășinoase și tăieri rase în benzi alăturate sau pe parchete mici în molidișurile din cuprinsul ariei protejate ROSCI0019 Călimani – Gurghiu.
- Compoziția țel cea corespunzătoare tipului natural fundamental de pădure;
- Exploatabilitatea de protecție pentru funcții multiple la arboretele din grupa I funcțională pentru care se reglementează procesul de producție;
- Ciclu de producție de 110 ani.

5. Analiza și adoptarea posibilității:

Produse principale, pentru SUP A – codru regulat.

Indici calculați:

- creșterea indicatoare: 8495 mc
- indicatorul de posibilitate după: M.C.I. 5099 mc
- M.C.V. - deductiv 7687 mc
- M.C.V. - inductiv 8043 mc

S-a adoptat posibilitatea P = 5099 mc egală cu posibilitatea după procedeul creșterii indicatoare.

Tăieri de conservare: - mc/an.

Posibilitatea de produse secundare

- degajări: 22,4 ha/an;
- curățiri: 13,2 ha/an, cu 113 mc/an;
- rărituri: 149,4 ha/an, cu un volum de 4638 mc/an;
- tăieri de igienă: 222,9 ha/an, cu un volum de 191 mc/an.

6. Analiza și adoptarea planului decenal:

Posibilitatea de produse principale adoptată se va recolta din u.a. 27C, 27D, 28C, 28D, 29C, 29D, 29E, 30A, 31A, 31C, 32B, 33B, 33C, 34, 35A, 36A, 38, 61B, 75A, 76B, 77D, 78A, 79B, 84B, 88D, 90G, 91A, 91D, 92C, 92D, 98B, 100B, 107B, 108A, 109A și 109D, conform planului decenal de recoltare.







7. Probleme speciale:


1. Întreg fondul forestier analizat se suprapune peste aria protejată ROSCI0019 Călimani – Gurghiu.
2. Beneficiarii vor parcurge procedura de evaluare de mediu pentru planuri și programe, conform legislației de mediu în vigoare.
3. Data intrării în vigoare a amenajamentului este 01 01 2015.

PROCES VERBAL

Obiect: Conferința a II-a de amenajare a fondului forestier proprietate privată aparținând
Composesoratului Mureșul, U.P. II Sebeș, județul Mureș.

Prezenți:

1. Ing. Cristea Marius reprezentant MMSC - DAPP 
2. Ing. Lazar Anton șef O.S. Mureșul 
3. Ing. Buzea Valeriu expert CTAP 
4. Ing. Vodă Alexandru șef proiect 
5. Dl. Lazar Csongor reprezentant composesorat 
6. Ing. Raclariu Ioan proiectant 



În conformitate cu prevederile Normelor tehnice pentru amenajarea pădurilor, ne-am întrunit pentru a analiza și aviza soluțiile tehnice și planurile de producție și cultură ale amenajamentului U.P. II Sebeș, administrat de Ocolul Silvic Mureșul, județul Mureș.

Conform datelor prezentate și în urma discuțiilor purtate s-au stabilit următoarele:

Dominul
Ing. BUZEA VALERIU
Având codul numeric personal 1450125080013
este
ATESTAT
de către Ministerul Mediului și Pădurilor
prin certificatul nr. 18 din data de 10.11.2010 să
certifice, din punct de vedere tehnic, calitatea
lucrărilor de amenajare a pădurilor

1. Suprafata fondului forestier: proprietate privată aparținând Composesoratului Mureșul, județul Mureș, constituită ca Unitatea de producție II Sebeș la Conferința I de amenajare din data de 29.04.2014, are suprafața totală de 2374,7 ha. Documentele privind proprietatea asupra pădurii sunt următoarele titluri de proprietate: nr. 11436 / 30.08.2007 (6,8 ha), nr. 3303/4 / 07.07.2004 (33,3 ha), nr. 3303/5 / 07.07.2004 (350,9 ha), nr. 3303/6 / 07.07.2004 (527,1 ha), nr. 3303/7 / 07.07.2004 (532,7 ha), nr. 3303/8 / 07.07.2004 (293,3 ha), nr. 3303/9 / 07.07.2004 (630,6 ha).

Suprafața actuală este alcătuită din următoarele categorii de folosință:

A. Păduri și terenuri destinate împăduririi sau reîmpăduririi – 2348,4 ha, din care:
A₁ – Păduri și terenuri destinate împăduririi pentru care se reglementează recoltarea de produse principale..... 1996,5 ha;
din care 1,5 ha terenuri de reîmpădurit;
A₂ – Păduri și terenuri destinate împăduririi pentru care nu se reglementează recoltarea de produse principale..... 351,9 ha;
B - Terenuri afectate gospodăririi silvice - 16,1 ha, din care:
B₂ - Linii de vânătoare și terenuri pentru hrana vânatului..... 3,0 ha;
B₃ - Instalații de transport: drumuri forestiere..... 4,3 ha;
B₄ - Clădiri, curți și depozite permanente..... 0,0 ha;
B₇ - Terenuri cultivate pentru nevoile administrației..... 8,8 ha.
C - Terenuri neproductive: stâncării – 6,7 ha;
D - Terenuri scoase temporar din fondul forestier – 3,5 din care:
D₁ – Transmise în folosința temporară a unor agenți economici pentru carieră..... 3,5 ha;

2. Zonarea funcțională:

Păduri din grupa I funcțională (subgrupele și categoriile 2A, 2J, 4F, 5C, 5H, 5I, 5L)..... 2348,4 ha.

3. Subunități de gospodărire:

S-au constituit patru subunități de gospodărire:

A - codru regulat, sortimente obișnuite (grupa I funcțională, subgrupa și categoria 5L).... 1995,0 ha;
M - conservare deosebită (grupa I, subgrupele și categoriile 2A, 2J, 4F și 5I)..... 159,2 ha;
K - rezervație de semințe (grupa I, subgrupa și categoria 5H)..... 32,2 ha.
E – ocrotirea genofondului și ecofondului forestier (grupa I, subgrupa și categoria 5C)..... 160,5 ha.

4. Bazele de amenajare:

- Regimul codru
- Tratamente: tăieri progresive și succesive în făgete, molideto-făgete și tăieri rase pe parchete mici și în benzi alăturate în molidișuri;
- Compoziția tel cea corespunzătoare tipului natural fundamental de pădure;
- Exploatabilitatea de protecție pentru arboretele din grupa I funcțională;
- Ciclu de producție de 110 ani.

5. Analiza și adoptarea posibilității:

Produse principale, pentru SUP A – codru regulat.

Indici calculați:

- creșterea indicatoare: 7643 mc
- indicatorul de posibilitate după: M.C.I. 7643 mc
M.C.V. - deductiv..... 9714 mc
M.C.V. - inductiv..... 13552 mc

S-a adoptat Posibilitatea P = 7643 mc/an, egală cu posibilitatea după procedeu de creșterii indicatoare.

Tăieri de conservare: 1131 mc/an.

Posibilitatea de produse secundare:

- degajări: 10,4 ha/an;
- curățiri: 9,0 ha/an, cu un volum de 31 mc/an;
- rărituri: 55,0 ha/an, cu un volum de 1708 mc/an;
- tăieri de igienă: 935,0 ha/an, cu un volum de 798 mc/an.

6. Analiza și adoptarea planului decenal:

Posibilitatea de produse principale adoptată se va recolta din următoarele unități amenajistice: 17B, 18D, 19A, 19C, 19D, 19E, 19F, 20B, 20G, 21A, 21B, 22A, 24C, 25C, 27C, 28C, 29A, 29F, 29G, 31B, 32A, 33B, 35B, 38I, 39C, 41C, 42A, 42G, 52C, 53D, 55C, 56C, 56D, 56E, 63D, %66B, 67C, %68B, 68D, %69B, %70A, %71A, 72C, 77E, 80A, 81A, 81H, 87A, 87B, 88A, 89A, conform planului decenal de recoltare.

7. Probleme speciale:

Întreg fondul forestier se suprapune peste aria protejată ROSCI0019 Călimani-Gurghiu, iar 160,5 ha (parcelele 45-47) se suprapun peste Rezervația naturală Seaca, fiind incluse în SUP E - Ocrotirea genofondului și ecofondului forestier, fapt pentru care beneficiarul va parcurge procedura de evaluare de mediu pentru planuri și programe conform legislației de mediu în vigoare.







Amenajamentul intră în vigoare la data de 01.01.2015.


Prezentul proces verbal s-a întocmit în 5 exemplare.

PROCES VERBAL

Obiect : Conferința a II-a de amenajare a fondului forestier proprietate privată aparținând Composesoratului Mureșul, U.P. III Iuhod, județul Mureș.

Prezenți:

1. Ing. Cristea Marius reprezentant MMSC - DAPP 
2. Ing. Lazar Anton șef O.S. Mureșul 
3. Ing. Buzea Valeriu expert CTAP 
4. Ing. Vodă Alexandru șef proiect 
5. Dl. Lazar Csongor reprezentant composesorat 
6. Ing. Pîslaru Florin proiectant 



În conformitate cu prevederile Normelor tehnice pentru amenajarea pădurilor, ne-am întrunit pentru a analiza și aviza soluțiile tehnice și planurile de producție și cultură ale amenajamentului U.P. III Iuhod, administrat de Ocolul Silvic Mureșul, județul Mureș.

Conform datelor prezentate și în urma discuțiilor purtate s-au stabilit următoarele:

Domnul
Ing. BUZEA VALERIU
Având codul numeric personal 1450125080013
este
ATESTAT
de către Ministerul Mediului și Pădurilor
prin certificatul nr. 18 din data de 10.11.2010 să
certifice, din punct de vedere tehnic, calitatea
lucrărilor de amenajare a pădurilor

1. Suprafața fondului forestier: proprietate privată aparținând Composesorului Mureșul, județul Mureș, constituită ca Unitatea de producție III Iuhod la Conferința I de amenajare din data de 29.04.2014, are suprafața totală de 3050,0 ha. Documentele privind proprietatea asupra pădurii sunt următoarele titluri de proprietate: nr. 11436 / 30.08.2007 (8,4 ha), nr. 3303/10 / 07.07.2004 (619,9 ha), nr. 3303/11 / 07.07.2004 (554,8 ha), nr. 3303/12 / 07.07.2004 (1030,8 ha), nr. 3303/13 / 07.07.2004 (727,3 ha) și nr. 3303/14 / 07.07.2004 (308,8 ha)

Suprafața actuală este alcătuită din următoarele categorii de folosință:

A. Păduri și terenuri destinate împăduririi sau reîmpăduririi - 3232,2 ha, din care:

A₁ – Păduri și terenuri destinate împăduririi pentru care se reglementează recoltarea de produse principale.....2868,6 ha;
din care 0,2 ha terenuri de reîmpădurit;

A₂ – Păduri și terenuri destinate împăduririi pentru care nu se reglementează recoltarea de produse principale.....363,6 ha;

B - Terenuri afectate gospodăririi silvice - 16,3 ha, din care:

B₂ - Linii de vânătoare și terenuri pentru hrana vânatului.....7,9 ha;

B₃ - Instalații de transport: drumuri forestiere.....7,8 ha;

B₄ - Clădiri, curți și depozite permanente.....0,0 ha;

B₇ - Terenuri cultivate pentru nevoile administrației.....0,6 ha.

C - Terenuri neproductive: stâncării – 1,5 ha.

2. Zonarea funcțională:

Păduri din grupa I funcțională (subgrupele și categoriile 2A, 5H, 5I, 5L).....3232,2 ha.

3. Subunități de gospodărire:

S-au constituit trei subunități de gospodărire:

A - codru regulat, sortimente obișnuite (grupa I funcțională, subgrupa și categoria 5L).....2868,4 ha;

M - conservare deosebită (grupa I, subgrupele și categoriile 2A și 5I).....350,3 ha;

K - rezervație de semințe (grupa I, subgrupa și categoria 5H).....13,3 ha.

4. Bazele de amenajare:

- Regimul codru

- Tratamente: tăieri progresive în amestecuri de fag, brad și molid, tăieri succesive în făgete și tăieri rase pe parchete mici și în benzi alăturate în molidișuri;

- Compoziția tel cea corespunzătoare tipului natural fundamental de pădure;

- Exploatabilitatea de protecție pentru arboretele din grupa I funcțională;

- Ciclul de producție de 110 ani.

5. Analiza și adoptarea posibilității:

Produse principale, pentru SUP A – codru regulat.

Indici calculați:

- creșterea indicatoare 12633 mc

- indicatorul de posibilitate după: M.C.I. 3211 mc

M.C.V. - deductiv..... 6665 mc

M.C.V. - inductiv..... 6838 mc

S-a adoptat posibilitatea $P = 3211$ mc egală cu posibilitatea după procedeul creșterii indicatoare.

Tăieri de conservare: 613 mc/an.

Posibilitatea de produse secundare:

- degajări: 1,8 ha/an;

- curățiri: 25,1 ha/an, cu un volum de 155 mc/an;

- rărituri: 258,6 ha/an, cu un volum de 7604 mc/an;

- tăieri de igienă: 419,9 ha/an, cu un volum de 338 mc/an.

6. Analiza și adoptarea planului decenal:

Posibilitatea de produse principale adoptată se va recolta din următoarele unități amenajistice: 10B, 21A, 21C, 27E, 31A, 31B, 31C, 31D, 31E, 31F, 31H, 32A, 32D, 33A, 35K, 54G, 55G, 57A, 58A, 72A, 73A, 74A, 96B, 96F, %98A, 101A, 101F și %103A, conform planului decenal de recoltare.

7. Probleme speciale:

Întreg fondul forestier se suprapune peste aria protejată ROSCI0019 Călimani-Gurghiu, fapt pentru care beneficiarul va parcurge procedura de evaluare de mediu pentru planuri și programe conform legislației de mediu în vigoare.

Amenajamentul intră în vigoare la data de 01.01.2015.

Prezentul proces verbal s-a întocmit în 5 exemplare.