

IV SPECII DEPENDENTE DE STÂNCĂRII

Buhă (Bubo bubo), șoim călător (Falco peregrinus), acvilă de munte (Aquila chrysaetos)

Cerințele specifice ale speciilor privind habitatul	Indicatori posibili	Starea actuală	Starea de conservare favorabilă	Relevant pentru speciile:
Stâncării cu locuri de cuibărit adecvate, nederanjate în perioada de cuibărit	Număr habitate adecvate	8	8	<i>Bubo bubo,</i> <i>Falco peregrinus,</i> <i>Aquila chrysaetos</i>
	nr cuiburi afectate de activitati umane	0	0	<i>Bubo bubo,</i> <i>Falco peregrinus,</i> <i>Aquila chrysaetos</i>

Măsuri de management

- Se va interzice orice fel de activitate de minerit în perioada 20 februarie - 1 iulie în cazul buhăi, 1 martie - 15 iulie în cazul șoimului călător și 1 februarie - 15 august în cazul acvilei de stâncă. În jurul cuibului se va crea o zonă de tampon cu o rază de 300 m, unde vor fi valabile aceleași restricții, cu excepția permiterii activităților existente permanente (de exemplu case de vacanță, drumuri, poteci, poate fi permis și pășunatul). În acest perimetru nu se va permite însă în perioada de cuibărit accesul autovehiculelor motorizate în afara drumurilor publice, vânătoria, activitățile de recreere și de exploatare forestieră, sau minieră. Totodată în cazul în care este considerat necesar de către administrator, pot fi restricționate sau interzise și alte activități care ar putea pune în pericol bunul mers al cuibăritului.

Menținerea stâncăriilor adecvate cuibăritului.



V SPECII DEPENDENTE DE APE

Nycticorax nycticorax (Stârcul de noapte)

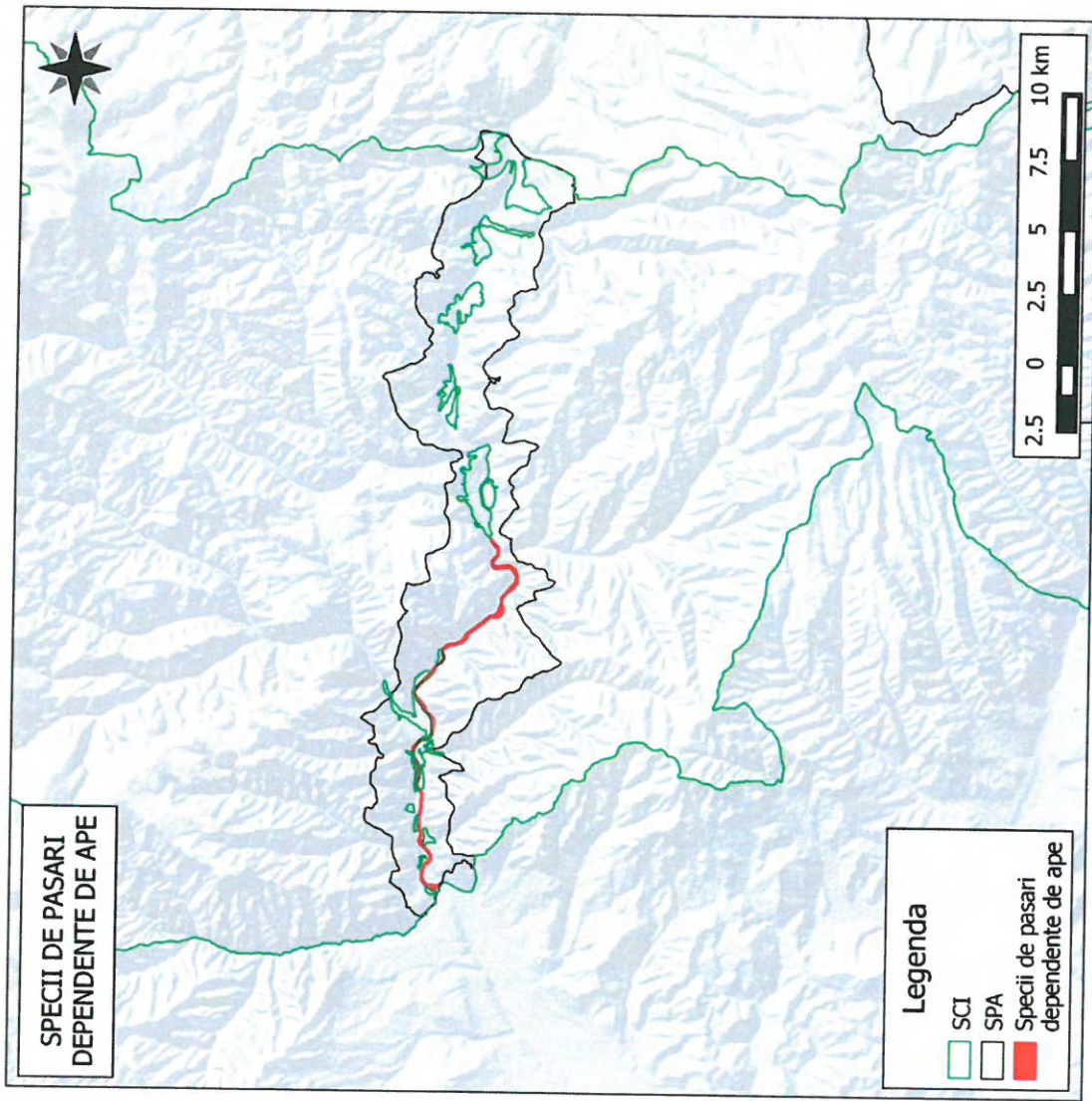
Cerințele specifice ale speciilor privind habitatul	Indicatori posibili	Starea actuală	Starea de conservare favorabilă	Relevant pentru speciile:
Ape curgătoare sau stătătoare din prejma pădurilor sau pălcurilor cu vegetație forestieră	Distanța între luciul de apă și vegetația forestieră	Specia nu a fost identificată în zona de proiect	Sub 1 km	
	Prezența coloniilor altor specii de apă	Specia nu a fost identificată în zona de proiect	Prezentă	

Măsuri de management

1.Nu este cazul.



[Handwritten signature]



Anexa 7

Planul de Monitorizare

Valoarea de conservare	Scopul monitorizării (Întrebarea monitorizare)	Indicator	Situția de referință (2015)	Sursa de verificare a datelor	Metoda de monitorizare	Cine efectuează monitorizarea	Monitorizarea implementării - direcția de management - Planului de management	Perioada de monitorizare	Zile-om necesare pentru un an		Frecvența de monitorizare	Observații
									Minim	Optim		
Habitat	Habitatele se mențin în stare bună?	Suprafața pe tipuri de habitate Starea de conservare pe tipuri de habitate	Tabelul 8 din Planul de management	raport de cercetare raport de cercetare	Inventariere pe teren Inventariere pe teren	biolog biolog	I.1.1. I.1.4. I.1.6. I.1.1. I.1.4. I.1.6.	Aprilie-iunie Aprilie-iunie	68 138	anual anual		
Habitat: 3220, 91E0, 91E0, 6440, 6510, 7230, 6430, 6410, 91D0 <i>Lycena dispar</i> <i>Ligularia sibirica</i> <i>Angelica palustris</i>	Scade nivelul pânzei de apă freatică?	Nivelul pânzei de apă freatică	De determinat la prima monitorizare	Raport teren	Măsurare pe teren	ranger		Sezon vegetație	96	lunar		
Habitat: 6230, 6430, 6440, 6510, 6520, 6410 <i>Angelica palustris</i>	Se întrețin pajiștile prin cosit și/sau pășunat?	Ha pajiști abandonate pe tipuri de habitate	De determinat la prima monitorizare	Raport teren	Măsurare pe teren	ranger		Iunie - septembrie	10	anual		
Habitat: 91E0, 3220, 6510, 6440, 6430, 6430, 6410 <i>Amelanchier</i>	Crește fenomenul de incendiere a pajiștilor?	Ha pajiști incendiate pe tipuri de habitate	De determinat la prima monitorizare	Raport teren	Măsurare pe teren	ranger		Sezon vegetație	5	anual		
Habitat: 6440, 6430, 6510, 6410, 6230 Păsări de pajiști	Se suprapășuncă pajiștile?	Ha pajiști suprapășunate pe tipuri de habitate	De determinat la prima monitorizare	Raport teren	Măsurare pe teren	ranger		Sezon vegetație	6	anual		



Planul de management al Parcului Natural Defileul Mureșului Superior și ariile naturale protejate anexe

Habitat. 3260 <i>Eudontomyzon danfordi</i> <i>Hucho hucho</i> <i>Barbus meridionalis</i> <i>petenyi</i> <i>Romanogobio (Gobio)</i> <i>uranoscopus</i> <i>Sabanejewia (aurata)</i> <i>balcanica</i> <i>Cottus gobio</i>	Se mențin caracteristicile naturale ale cursurilor de apă?	Km cursuri de ape afectați de MHC-uri sau alte captări neconforme.	De determinat la prima monitorizare	Avize și rapoarte de teren	Extragere date	ranger	Final de an	0	3	anual	Captările neconforme sunt acele captări ce nu asigură debit de servitute 50% tot timpul anului
		Număr exploatarea de agregate.	8	Avize Rapoarte de teren.	Extragere date	ranger	Final de an	0	3	anual	Legale sau ilegale
		Km cursuri de ape fără vegetație forestară.	12 km	Rapoarte de teren.	Inventariere	ranger	Final de an	3	3	anual	
	Speciile se mențin în stare bună?	Suprafața habitatelor potențiale pe specii	Tabelele 12 și 15 din Planul de Management	raport de cercetare	Inventariere pe teren	biolog	Sezon de vegetație	232	330	anual	
	Se păstrează bordura necesită la a II-a tăiere?	Starea de conservare pe specii		raport de cercetare	Inventariere pe teren	biolog	Sezon de vegetație			anual	
<i>Angelica palustris</i> <i>Campamulla serrata</i>		Ha pășiști cu o bandă necesită de 1m de jur împrejurul parcelei, la a II-a cosire	De determinat la prima monitorizare	Raport de teren	Inventariere pe teren	ranger	Iunie - septembrie	3	6	anual	
<i>Lynx lynx</i> <i>Canis lupus</i> <i>Ursus arctos</i>	Se mențin efectivele speciilor pradă? Se mențin coridoarele de trecere pentru carnivore mari?	Efectivele de cerb, mistreț și căprioară	De determinat la prima monitorizare	Studiile cinegetice	Extragere date	ranger	Final de an	1	1	anual	
Păsări de pășiști	Se menține suprafața pășiștilor aptă pentru păsări.	Ha coridoare incluse în intravilan.	De determinat la prima monitorizare	avize	Extragere date	ranger	Final de an	0	0	anual	Suprafața coridoarelor este cea materializată pe hartă în fișa speciei.
	Se asigură suficient lemn mort în habitatele forestere?	Ha pășiști cu cerințe îndeplinite.	De determinat la prima monitorizare	Avize Ortofotoplanuri Inventariere în teren	Extragere date	ranger	Final de an	0	0	anual	Cerințe de urmărit la monitorizare: - % ocupat de construcții sub... - grad de acoperire cu vegetație lemnoasă peste 10 % - fără suprapășunat - nearat
	Se asigură arborii pentru biodiversitate în tăierile definitive și/sau rase?	Ne arbori morți conformi la hectar de pădure exploatarea.	Minim 3	Procese verbale de reprimire ale parchetului de exploatare.	Extragere date	ranger	Final de an	1	3	anual	
		Număr arbori maturi pe picior la hectar de tăiere definitivă și/sau rasă.	0	Procese verbale de reprimire ale parchetului	ranger	Extragere date	Final de an	0	0	anual	



Planul de management al Parcului Natural Defileul Mureșului Superior și ariile naturale protejate anexe

		plantați	teren	date	Final de an	
*	*	Număr brațe moarte cu specii invazive eradicate	0	1.1.10	Final de an	anual
*	*	Număr sezoane de reproducere acoperite cu câte 30 patrulări comune	0	1.1.10	Final de an	anual
*	*	Număr inițiative locale noi de agricultură ecologică	0	1.1.12.	Final de an	anual
*	*	Număr sesizări de neconformitate cu privire la emiterea avizelor pentru scutire de la plata impozitului pe teren	7	1.1.13.	Final de an	anual
		studiu	0	1.1.14	Final de an	anual
*	*	Număr proiecte cu impact negativ în vecinătate	De determinat la prima monitorizare	1.1.15.	Final de an	anual
*	*	număr documentații pentru protecția zonelor învecinate	0	1.1.15.	Final de an	anual
*	*	Număr locații protejate	0	1.1.15.	Final de an	anual
*	*	Număr trasee off-road realizate	0	1.1.15.	Final de an	anual
*	*	ha livezi create/mentinute cu sprijin de la OSRG	0	1.1.15.	Final de an	anual
*	*	km fâșii de arbori plantați	0	1.2.1.	Final de an	anual
*	*	Număr localități sprijinite pentru epurarea apelor uzate	0	1.2.1.	Final de an	anual
*	*	studiu de cartare zone inundabile	0	1.2.1.	Final de an	anual
*	*	% din pașiți cu puncte de acces la apă delimitate	0	1.2.1.	Final de an	anual
*	*	Număr proiecte cu impact de izolare avizate	0	1.2.2.	Final de an	anual
*	*	Număr îndepărtate	0	1.2.2.	Final de an	anual

Sesizări verbale, în timpul consultărilor publice. Neconfirmate.



Planul de management al Parcului Natural Defileul Mureșului Superior și ariile naturale protejate anexe

*	*	Număr proiecte cu impact negativ avizate în anișuri	0	avize	Extragere date	1.2.3.	Final de an	anual
*	*	0 proiecte cu impact negativ avizate în habitate umede	0	avize	Extragere date	1.2.4.	Final de an	anual
*	*	Număr întâlniri de planificare strategică locale sau regionale fără participarea OSRG	0	Minute întâlniri	Extragere date	2.1.	Final de an	anual
*	*	Număr proiecte de promovare turistică	0	Program anual	Extragere date	2.2.	Final de an	anual
*	*	km trasee turistice	0	Raport final	Extragere date	2.3.	Final de an	anual
*	*	documentație privind Strategia de vizitare PNDMS+	0	Raport final	Extragere date	2.4.	Final de an	anual
*	*	Număr pachete de programe turistice integrează PNDMS+	0	Raport final	Extragere date	2.4.	Final de an	anual
*	*	Plan de comunicare	0	Raport final	Extragere date	3.1.1.	Final de an	anual
*	*	Număr puncte de lucru active	0	Inventar anual	Extragere date	3.1.2.	Final de an	anual
*	*	Număr campanii majore	0	Raport final	Extragere date	3.1.3.	Final de an	anual
*	*	Număr pachete educative	0	Raport final	Extragere date	3.2.1.	Final de an	anual
*	*	Număr parteneri școli	0	partenariate	Extragere date	3.2.1.	Final de an	anual
*	*	Număr evenimente educative	0	Raport final	Extragere date	3.2.2.	Final de an	anual
*	*	Număr tematice	0	Raport final	Extragere date	3.2.3.	Final de an	anual
*	*	Număr strategii locale/regionale elaborate fără participarea OSRG	0	Minute întâlniri	Extragere date	3.3.1.	Final de an	anual
*	*	Număr proiecte comune de promovare a zonei	0	Raport final	Extragere date	3.3.2.	Final de an	anual



Planul de management al Parcului Natural Defileul Mureșului Superior și ariile naturale protejate anexe

*	*	Număr participări la / organizări evenimente / an	0	Raport final		Extragere date	3.3.2.	Final de an	anual
*	*	Număr persoane cu contract permanent de muncă	0	Statul de funcții		Extragere date	4.1.1.	Final de an	anual
*	*	sediu funcțional	1	Inventar anual		Extragere date	4.1.1.	Final de an	anual
*	*	% din necesarul financiar pentru direcțiile prioritătea I acoperit	De determinat la prima monitorizare	Bilanț contabil		Extragere date	4.1.1.	Final de an	anual
*	*	Număr persoane instruite	5	Raport final		Extragere date	4.1.2.	Final de an	anual
*	*	Număr voluntari	0	Raport teren	ranger	Extragere date	4.1.3.	Final de an	anual
*	*	Număr parteneriate	De determinat la prima monitorizare	parteneriate		Extragere date	4.1.4.	Final de an	anual
*	*	Număr teme în curs de cercetare	0	Rapoarte intermediare		Extragere date	4.1.5.	Final de an	anual
*	*	Număr rezervații naturale cu limite clare	0	Raport final		Extragere date	4.2.2.	Final de an	anual
*	*	Număr rapoarte/scriori de poziție	0	raport		Extragere date	4.2.3.	Final de an	anual
*	*	Număr documentații transmise	0	Raport final		Extragere date	4.2.4.	Final de an	anual



Anexa 8

Monitorizarea eficienței managementului

Monitorizarea progreselor în managementul ariilor protejate din țările Carpatice - Extras -



Mai 2011

Planul de management al Parcului Natural Defileul Mureșului Superior și ariile naturale protejate
anexe

E-mail: cpapp@wwfdcp.ro

Denumirile incluse și materialele folosite în prezenta publicație nu implică exprimarea vreunei opinii din partea WWF cu privire la statutul juridic al oricărei țări, teritoriului sau zonă sau cu privire la delimitarea frontierelor sau granițelor sale.

Instrumentul de Evaluare a Eficienței de Management a Ariilor Protejate din Țările Carpatice (CCPAMETT) a fost elaborat de Cristian-Remus Papp, Erika Stanciu și Hildegard Meyer pe baza Instrumentului de Evaluare a Eficienței de Management (METT)⁷.

Mulțumiri speciale:

Membrilor Comitetului Director al Proiectului Arii Protejate pentru o Planetă Vie (Protected Areas for a Living Planet): Mircea Verghel, Jan Kadlecik, Jana Urbancikova, Akos Urgan, Igor Ivancenko, Sergiy Matvyeyev, Aleksandra Doslac, Jan Seffer, Marek Holly pentru contribuțiile valoroase în derularea proiectului și, nu în ultimul rând, specialistului IT Balazs Levente, care a contribuit la dezvoltarea CCPAMETT.

Fotografia de pe copertă este realizată de Cristian-Remus Papp.



Planul de management al Parcului Natural Defileul Mureșului Superior și ariile naturale protejate anexe

urmare, un „cadru” pentru evaluare⁹. Cadrul WCPA își propune atât oferirea unor indicații generale în dezvoltarea sistemelor de evaluare, cât și încurajarea standardelor de evaluare și raportare. Cadrul WCPA se bazează pe principiul că managementul eficient a unei arii protejate parcurge un proces cu șase etape, sau elemente, distincte: începe cu cunoașterea contextului valorilor și amenințărilor existente, continuă cu planificarea și alocarea de resurse (inputuri) pentru a obține rezultate în urma acțiunilor de management (procese), care se concretizează în cele din urmă în produse și servicii (outputuri), care au ca rezultat impacturi sau realizări. Instrumentul de Evaluare a Eficienței de Management a Ariilor Protejate din Țările Carpatice (CCPAMETT) se bazează pe METT (Instrumentului de Evaluare a Eficienței de Management), care aparține seriei de instrumente de evaluare a eficienței de management elaborate pe baza Cadrului WCPA. Cu ajutorul acestei serii de instrumente, țările semnatare ale Convenției privind Diversitatea Biologică (CBD) pot să-și îndeplinească angajamentele asumate. La cea de-a 7-a Conferință a Părților CBD din 2004, 188 de țări membre au convenit asupra unui Program de Lucru privind Ariile Protejate¹⁰ (PoWPA), una dintre cele mai ambițioase strategii de mediu din istorie. În cadrul Programului, aceste țări s-au angajat să dezvolte sisteme de evaluare a eficienței de management și să prezinte un raport asupra eficienței a 30% din ariile lor protejate până în anul 2010¹¹.

Deși au fost făcute progrese semnificative în îndeplinirea angajamentelor din cadrul PoWPA al CBD (<http://www.cbd.int/protected/pow/learnmore/intro/?prog=p4>), trebuie făcute eforturi suplimentare de către multe părți semnatare, în vederea atingerii obiectivelor la care progresul s-a dovedit a fi insuficient și acolo unde activitățile sugerate nu au fost implementate în totalitate (de exemplu, 4.2.2 Implementarea evaluării eficienței de management a cel puțin 30% din ariile protejate ale fiecărei părți și a sistemelor naționale de arii protejate și, după caz, a rețelelor ecologice până în anul 2010). Diferența dintre evaluările realizate și obiectivul CBD prin Programul de Lucru privind Ariile Protejate stabilit pentru 2010 este semnificativă: doar 6% din cele peste 100.000 de arii protejate incluse în Baza de Date Mondială a Ariilor Protejate au fost evaluate¹², față de angajamentul de 30% per țară. CCPAMETT este una din cele peste 70 de metodologii de evaluare a eficienței de management a ariilor protejate disponibile în diferite regiuni ale lumii. O revizuire a metodologiilor a fost efectuată în 2010 de către Universitatea din Queensland, Comisia Mondială privind Ariile Protejate a IUCN (WCPA), Centrul Mondial de Monitorizare a Conservării al UNEP și alții.

CCPAMETT sprijină și contribuie la atingerea obiectivelor 4.2 A evalua și îmbunătăți eficiența managementului ariilor protejate și 4.3 A evalua și a monitoriza statutul și tendințele ariilor protejate din cadrul WCPA CBD în țările Carpatice.

Metodologia de evaluare (Cadrul WCPA)

Pentru a maximiza potențialul ariilor protejate și pentru a îmbunătăți procesele de management, trebuie să cunoaștem punctele tari și punctele slabe ale managementului acestora și amenințările cu care se confruntă. Comisia Mondială privind Ariile Protejate oferă un cadru general pentru evaluarea eficienței de management atât a ariilor protejate individuale, cât și a sistemelor de arii protejate, pentru a veni în sprijinul managerilor și altor factori interesați și pentru a contribui la armonizarea evaluării eficienței în întreaga lume.



Planul de management al Parcului Natural Defileul Mureșului Superior și ariile naturale protejate anexe

- alocarea de resurse (inputuri),
- pentru a obține rezultate în urma acțiunilor de management (procese),
- care se concretizează în cele din urmă în produse și servicii (outputuri),
- care au ca rezultat impacturi sau realizări.

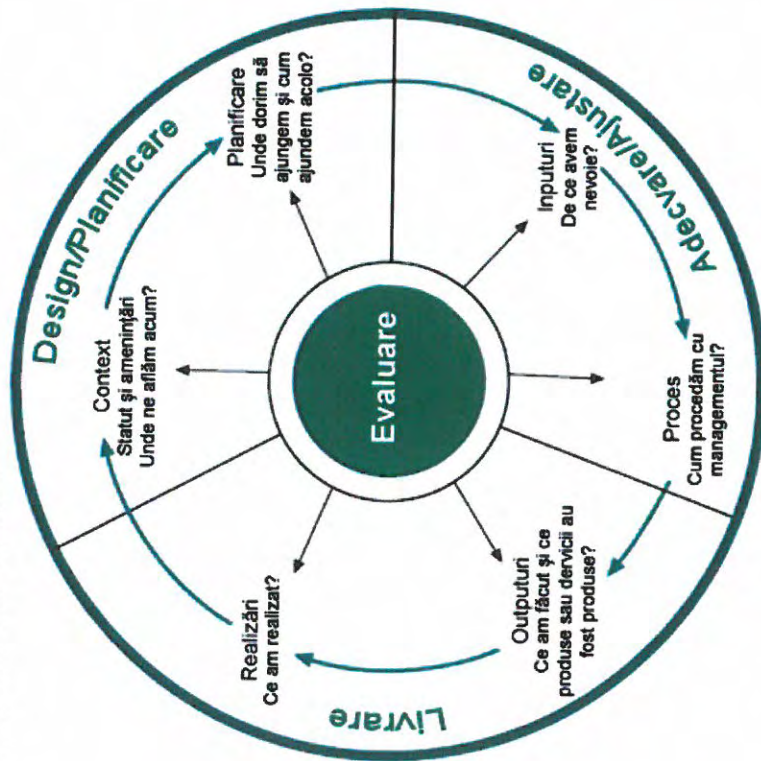


Fig. 1. Ciclul de management¹³

Acste șase etape reprezintă de regulă ciclul de management al unei arii protejate, care trece în practică de la ideea și viziunea inițială la prima evaluare a eficienței de management.

În mod normal, atenția evaluării eficienței de management se concentrează pe fiecare din cele șase elemente. Fiecare etapă are anumite criterii de bază¹⁴ pentru evaluare:

Tabel nr 1: Rezumatul cadrului WCPA

Elemente de evaluare	Explicații	Criterii evaluate	Obiectivul evaluării
		-Importanță	



Planul de management al Parcului Natural Defileul Mureșului Superior și ariile naturale protejate
anexe

	planificării AP	<ul style="list-style-type: none"> - Cum este conceput sistemul ariilor protejate - Cum este concepută aria protejată - Planificarea managementului 	
Inputuri	De ce avem nevoie? Evaluarea resurselor necesare gestionării	<ul style="list-style-type: none"> - Resursele instituției - Resursele ariei respective 	Resurse
Procese	Cum procedăm? Evaluarea modului de gestionare	<ul style="list-style-type: none"> - Cât de adecvate (corespunzătoare) sunt procesele de administrare 	Eficiență și Ajustare
Outputuri	Care au fost rezultatele? Evaluarea aplicării programelor și acțiunilor de management; furnizarea produselor și serviciilor	<ul style="list-style-type: none"> - Rezultatele acțiunilor de management - Servicii și produse 	Eficiență
Rezultate	Ce am realizat? Evaluarea realizărilor și în ce măsură au fost atinse obiectivele	<ul style="list-style-type: none"> - Impacturi: efectele managementului în raport cu obiectivele 	Eficiență și Ajustare



Evaluarea eficienței de management a ariilor protejate folosind CCPAMETT, are la bază de fapt cadrul WCPCA. CCPAMETT a fost dezvoltat să îndeplinească elementele de evaluare incluse în cadrul monitorizării eficienței de management nu este un proces care se oprește cu evaluarea rezultatelor, ci unul care răspunde nevoilor din procesul de planificare ulterioară/ revizuire, așa cum se arată prin intermediul săgeților din prima figură. Managementul adaptativ se concentrează pe identificarea problemelor ce pot influența îndeplinirea scopurilor și obiectivelor, pe învățarea din această diagnoză și pe adaptarea măsurilor de management.

Planul de management al Parcului Natural Defileul Mureșului Superior și ariile naturale protejate
anexe

<p>(World Database on Protected Areas)</p>	<p>Dacă aria dumneavoastră protejată se află în lista de mai sus sau nu știți codul ariei dumneavoastră protejate, vă rugăm selectați codul de la următoarea adresă: http://protectedplanet.net/ Dacă nu este disponibil un cod WDPA, introduceți un alt cod atribuit oficial ariei dumneavoastră (de exemplu codul sitului Natura2000)</p>
<p>Structura de administrare/management</p>	<p><input type="radio"/> Arie Protejată cu administrație proprie <input type="radio"/> Arie Protejată luată în custodie</p> <p>Nume <input type="text"/></p>
<p>Date de contact</p>	<p>Structura de administrare aparține <input type="text" value="-- Vă rugăm selectați --"/></p> <p>Adresă <input type="text"/></p> <p>E-mail <input type="text"/></p> <p>Nr. telefon <input type="text"/></p> <p>Nr. fax <input type="text"/></p> <p>Pagină web <input type="text"/></p>
<p>Data desemnării oficiale</p>	<p>Anul <input type="text"/> Luna <input type="text"/> Ziua <input type="text"/></p>
<p>Desemnare(ri)</p>	<p>Național <input type="text" value="Vă rugăm selectați"/></p>
	<p>Categoria IUCN <input type="text"/></p>



Planul de management al Parcului Natural Defileul Mureșului Superior și ariile naturale protejate
anexe

	<p>Rezervație naturală strictă / Rezervație științifică Zonă de sălbăticie Parc național Monument al naturii Arie pentru managementul habitatelor și speciilor / Rezervație naturală Peisaj terestru/marin protejat / Parc natural Arie protejată pentru utilizare durabilă a resurselor naturale</p> <p>selecție multiplă posibilă</p> <p>Indicarea categoriei IUCN corespunzătoare categoriei dvs. naționale ajută la generarea de diferite rapoarte și la raportarea către organizațiile internaționale. Vă rugăm selectați categoria IUCN corespunzătoare.</p>
<p>Informații legate de desemnările internaționale. Dacă e cazul, vă rugăm selectați și completați informațiile cerute (a se vedea mai jos)</p>	<p>Internațional</p> <p>Patrimoniul Mondial UNESCO Sit RAMSAR Rezervație UNESCO Omul și Biosfera Natura 2000 - Arie de Protecție Specială (SPA - Directiva Păsări) Natura 2000 - Arie Specială de Conservare (SAC - Directiva Habitate) Rezervație biogenetică a Consiliului Europei PAN Park</p> <p>selecție multiplă posibilă</p>
<p>Localizare</p>	<p>În Carpați <input type="radio"/> da <input type="radio"/> nu</p>
<p>Coordonate hartă (a punctului central)</p>	<p>N: <input type="text"/> ° <input type="text"/> ' <input type="text"/> "</p> <p>E: <input type="text"/> ° <input type="text"/> ' <input type="text"/> "</p>
<p>Suprafața ariei protejate</p> <p>Regiunea biogeografică din care aria protejată face parte</p> <p>selecție multiplă posibilă</p>	<p><input type="text"/> ha.</p> <p><input type="checkbox"/> Alpină <input type="text"/> %</p>



Planul de management al Parcului Natural Defileul Mureșului Superior și ariile naturale protejate
anexe

<p>Principalele valori pentru care aria protejată a fost desemnată <i>apăsați CTRL pentru selectare multiplă</i></p>	<p>Specii Habitat Peisaje Hidrologie Geologie Alta</p> <p><i>selecție multiplă posibilă</i></p>
<p>Obiectivul principal al managementului - nr. 1</p>	<p>[Formațiune de text]</p>
<p>Obiectivul principal al managementului - nr. 2</p>	<p>[Formațiune de text]</p>
<p>Obiectivele din secțiunea de mai sus trebuie să fie cât mai specifice posibil, dar concise în același timp. Obiectivele pot include scopuri generale de management, specii cheie și strategii de management. Informațiile de mai sus oferă date de bază care identifică și descriu aria protejată. Aceste informații pot fi utile celor care doresc să înțeleagă mai bine AP, sau atunci când chestionarul este utilizat la momente și în locații diferite.</p>	
<p>Informații legate de desemnările internaționale. Dacă e cazul, vă rugăm selectați și completați informațiile cerute (a se vedea mai jos)</p>	



Data declarării

Anul Luna

Numele sitului

Suprafața sitului

ha

Coordonatele geografice

N: ° ' "
E: ° ' "

Planul de management al Parcului Natural Defileul Mureșului Superior și ariile naturale protejate
anexe

		<p>'' E: '' '' ''</p>
<input type="checkbox"/>	<p>Rezervație UNESCO Omul și Biosfera (vizitați: www.unesco.org/mab/wnbrs.shtml)</p>	
Data declarării	Numele sitului	Coordonatele geografice
Anul	Suprafața sitului	N: '' '' ''
Luna	ha.	E: '' '' ''
Ziua		
<input type="checkbox"/>	<p>Natura 2000 - Arie de Protecție Specială (SPA - Directiva Păsări)</p>	
Data declarării	Numele sitului	Coordonatele geografice
Anul	Suprafața sitului	N: '' '' ''
Luna	ha.	E: '' '' ''
Ziua	Codul sitului	



Planul de management al Parcului Natural Defileul Mureșului Superior și ariile naturale protejate
anexe

Adaugă un nou sit		<input type="text"/>	<input type="text"/>
<input type="checkbox"/> Rezervație biogenetică a Consiliului Europei			
Data declarării Anul <input type="text"/> Luna <input type="text"/> Ziua <input type="text"/>		Numele sitului <input type="text"/>	Suprafața sitului <input type="text"/> ha.
Coordonatele geografice N: <input type="text"/> <input type="text"/> <input type="text"/> E: <input type="text"/> <input type="text"/> <input type="text"/>			
<input type="checkbox"/> PAN (Rețeaua Ariilor Protejate) Park			
Data declarării Anul <input type="text"/> Luna <input type="text"/> Ziua <input type="text"/>		Numele sitului <input type="text"/>	Suprafața sitului <input type="text"/> ha.
Coordonatele geografice N: <input type="text"/> <input type="text"/> <input type="text"/> E: <input type="text"/> <input type="text"/> <input type="text"/>			
Informații despre recunoașterile internaționale (dacă e cazul, vă rugăm bifati)			



Planul de management al Parcului Natural Defileul Mureșului Superior și ariile naturale protejate
anexe

<input type="checkbox"/>	<input type="checkbox"/>	<input type="checkbox"/>	<input type="checkbox"/>	1.2 Zone comerciale și industriale
<input type="checkbox"/>	<input type="checkbox"/>	<input type="checkbox"/>	<input type="checkbox"/>	1.3 Infrastructură turistică și de recreere
Comentarii:				
2. Agricultură și acvacultură din cadrul ariei protejate (Amenințări provenite din cultivarea pământului și pășunat ca un rezultat al expansiunii și intensificării agriculturii, incluzând silvicultura, maricultura și acvacultura)				
Ridicat	Mediu	Scăzut	Neaplicabil	
<input type="checkbox"/>	<input type="checkbox"/>	<input type="checkbox"/>	<input type="checkbox"/>	2.1 Culturi anuale și perene (plante nelemnoase)
<input type="checkbox"/>	<input type="checkbox"/>	<input type="checkbox"/>	<input type="checkbox"/>	2.2 Plantații de arbori și pomi fructiferi
<input type="checkbox"/>	<input type="checkbox"/>	<input type="checkbox"/>	<input type="checkbox"/>	2.3 Creșterea animalelor și pășunatul
<input type="checkbox"/>	<input type="checkbox"/>	<input type="checkbox"/>	<input type="checkbox"/>	2.4 Acvacultură marină și dulcicolă
Comentarii:				
3. Producția de energie și minerit în cadrul unei arii protejate (Amenințări provenite din producerea de resurse non-biologice)				
Ridicat	Mediu	Scăzut	Neaplicabil	
<input type="checkbox"/>	<input type="checkbox"/>	<input type="checkbox"/>	<input type="checkbox"/>	3.1 Foraje pentru exploatarea petrolului și gazelor naturale
<input type="checkbox"/>	<input type="checkbox"/>	<input type="checkbox"/>	<input type="checkbox"/>	3.2 Minerit și exploatare în carieră
	<input type="checkbox"/>	<input type="checkbox"/>	<input type="checkbox"/>	3.3 Baraje hidroelectrice
	<input type="checkbox"/>	<input type="checkbox"/>	<input type="checkbox"/>	3.4 Parcuri eoliene
	<input type="checkbox"/>	<input type="checkbox"/>	<input type="checkbox"/>	3.5 Altele
Comentarii:				
4. Coridoare de transport și servicii în cadrul ariei protejate (Amenințări provenite de la coridoare înguste, lungi de transport și vehiculele care le utilizează incluzând mortalitatea în rândul speciilor de plante și animale sălbatice asociate)				



[Handwritten signature in blue ink]

Planul de management al Parcului Natural Defileul Mureșului Superior și ariile naturale protejate
anexe

recoltării deliberate cât și cele ale recoltării neintenționate; deasemenea controlul și persecuția unor specii specifice - aceasta categorie include vânătoarea șiuciderea animalelor)

Ridicat	Mediu	Scăzut	Neaplicabil
<input type="radio"/>	<input type="radio"/>	<input type="radio"/>	<input type="radio"/>
			5.1 Vânătoarea, uciderea și colectarea animalelor terestre (incluzând uciderea animalelor ca rezultat al conflictului om/viață sălbatică)
<input type="radio"/>	<input type="radio"/>	<input type="radio"/>	<input type="radio"/>
			5.2 Culegerea de plante terestre sau produsele acestora (neleminoase)
<input type="radio"/>	<input type="radio"/>	<input type="radio"/>	<input type="radio"/>
			5.3 Exploatarea forestieră și recoltarea lemnului
<input type="radio"/>	<input type="radio"/>	<input type="radio"/>	<input type="radio"/>
			5.4 Pescuitul, uciderea și recoltarea resurselor acvatice

Comentarii:

6. Intruziunea umană și perturbarea în cadrul ariei protejate (Amenințări rezultate din activități umane care alterează, distrug sau perturbă habitatele și speciile asociate utilizării în scop neconsumativ a resurselor)

Ridicat	Mediu	Scăzut	Neaplicabil
<input type="radio"/>	<input type="radio"/>	<input type="radio"/>	<input type="radio"/>
			6.1 Activități recreative (incluzând sporturi extreme) și turism
<input type="radio"/>	<input type="radio"/>	<input type="radio"/>	<input type="radio"/>
			6.2 Infrastructură de schi, dezvoltare
<input type="radio"/>	<input type="radio"/>	<input type="radio"/>	<input type="radio"/>
			6.3 Război, proteste civile și exerciții militare
<input type="radio"/>	<input type="radio"/>	<input type="radio"/>	<input type="radio"/>
			6.4 Cercetare, educație și alte activități referitoare la muncă în arii protejate
<input type="radio"/>	<input type="radio"/>	<input type="radio"/>	<input type="radio"/>
			6.5 Activități desfășurate de managerii ariei protejate (de ex. construcții sau folosirea vehiculelor, puncte de irigare artificială și baraje)
<input type="radio"/>	<input type="radio"/>	<input type="radio"/>	<input type="radio"/>
			6.6 Vandalism deliberat, activități distructive

Comentarii:



Planul de management al Parcului Natural Defileul Mureșului Superior și ariile naturale protejate
anexe

<input type="checkbox"/>	<input type="checkbox"/>	<input type="checkbox"/>	<input type="checkbox"/>	7.5 Alte "efecte limită" asupra valorilor parcului
<input type="checkbox"/>	<input type="checkbox"/>	<input type="checkbox"/>	<input type="checkbox"/>	7.6 Pierderea speciilor cheie (de ex. prădători de vârf, polenizatori, etc.)
Comentarii:				
8. Specii și gene invazive și problematice (Amenințări din partea plantelor, animalelor, patogenilor/ microbilor sau materialului genetic, native și non-native, terestre și acvatice care au sau sunt predispușe să aibă efecte dăunătoare asupra biodiversității ca urmare a introducerii, răspândirii și/ sau creșterii/ dezvoltării)				
Ridicat	Mediu	Scăzut	Neaplicabil	
<input type="checkbox"/>	<input type="checkbox"/>	<input type="checkbox"/>	<input type="checkbox"/>	8.1 Plante invazive non-native/ alohtone (buruteni)
<input type="checkbox"/>	<input type="checkbox"/>	<input type="checkbox"/>	<input type="checkbox"/>	8.2 Animale invazive non-native/ alohtone
<input type="checkbox"/>	<input type="checkbox"/>	<input type="checkbox"/>	<input type="checkbox"/>	8.3 Patogeni (non-nativi sau nativi dar care creează probleme noi/ accentuate)
<input type="checkbox"/>	<input type="checkbox"/>	<input type="checkbox"/>	<input type="checkbox"/>	8.4 Material genetic introdus (de ex. organisme modificate genetic)
Comentarii:				
9. Poluare ce pătrunde sau este generată în interiorul ariei protejate (Amenințări rezultate din introducerea de materiale sau energie exotică și/ sau în exces de la surse punctuale și nepunctuale)				
Ridicat	Mediu	Scăzut	Neaplicabil	
<input type="checkbox"/>	<input type="checkbox"/>	<input type="checkbox"/>	<input type="checkbox"/>	9.1 Apă uzată menajeră și apă reziduală urbană
<input type="checkbox"/>	<input type="checkbox"/>	<input type="checkbox"/>	<input type="checkbox"/>	9.2 Apă uzată și apă reziduală de la facilitățile din aria protejată (de ex. toalete, hoteluri, etc.)
<input type="checkbox"/>	<input type="checkbox"/>	<input type="checkbox"/>	<input type="checkbox"/>	9.3 Efluenți industriali, de mină sau de origine militară și deversări (de ex. deversări de ape de calitate inferioară de la baraje, cum ar fi ape cu temperaturi anormale, deoxigenate, altă poluare)
<input type="checkbox"/>	<input type="checkbox"/>	<input type="checkbox"/>	<input type="checkbox"/>	9.4 Efluenți rezultați din agricultură și



Planul de management al Parcului Natural Defileul Mureșului Superior și ariile naturale protejate
anexe

limitată.)				
Ridicat	Mediu	Scăzut	Neaplicabil	
<input type="radio"/>	<input type="radio"/>	<input type="radio"/>	<input type="radio"/>	10.1 Vulcani
<input type="radio"/>	<input type="radio"/>	<input type="radio"/>	<input type="radio"/>	10.2 Cutremure
<input type="radio"/>	<input type="radio"/>	<input type="radio"/>	<input type="radio"/>	10.3 Avalanșe/Alunecări de teren
<input type="radio"/>	<input type="radio"/>	<input type="radio"/>	<input type="radio"/>	10.4 Eroziune și colmatare/depunere (de ex. schimbări în linia țărmului sau albiei raurilor)
Comentarii:				
11. Schimbări climatice și vreme severă (Amenințări rezultate din schimbări climatice pe termen lung care pot fi datorate încălzirii globale și altor evenimente climatice/ de vreme severă în afara limitei variațiilor naturale)				
Ridicat	Mediu	Scăzut	Neaplicabil	
<input type="radio"/>	<input type="radio"/>	<input type="radio"/>	<input type="radio"/>	11.1 Schimbarea și alterarea habitatului
<input type="radio"/>	<input type="radio"/>	<input type="radio"/>	<input type="radio"/>	11.2 Secete
<input type="radio"/>	<input type="radio"/>	<input type="radio"/>	<input type="radio"/>	11.3 Temperaturi extreme
<input type="radio"/>	<input type="radio"/>	<input type="radio"/>	<input type="radio"/>	11.4 Furtuni și inundații
<input type="radio"/>	<input type="radio"/>	<input type="radio"/>	<input type="radio"/>	11.5 Schimbări în comportamentul speciilor (de ex. urșii încetează să mai "hiberneze")
Comentarii:				
12. Amenințări culturale și sociale specifice				
Ridicat	Mediu	Scăzut	Neaplicabil	
<input type="radio"/>	<input type="radio"/>	<input type="radio"/>	<input type="radio"/>	12.1 Pierderea legaturilor culturale, a cunoștințelor tradiționale și/ sau a practicilor de management
Comentarii:				



Planul de management al Parcului Natural Defileul Mureșului Superior și ariile naturale protejate
anexe

exemplu recipiente pentru combustibili și hrană provenite de la turiștii aflați în excursie), precum și evacuarea deșeurilor din activități ilegale (de exemplu producția de metamfetamină, descărcarea materialelor toxice);


- Specii invazive alohtone - includ plante și animale, introduse intenționat sau din neatenție de oameni (de exemplu păstrăv, râme etc.).

Informații cu privire la networking-ul între arii protejate (vă rugăm să selectați căsuțele corespunzătoare, respectiv să furnizați detaliile de contact ale specialiștilor)

Aria de activitate	Experți		Date de contact
	da	nu	
A. Conservarea biodiversității			
Floră	<input type="checkbox"/>	<input type="checkbox"/>	<input type="text"/>
Insecte	<input type="checkbox"/>	<input type="checkbox"/>	<input type="text"/>
Pești	<input type="checkbox"/>	<input type="checkbox"/>	<input type="text"/>
Herpetofaună	<input type="checkbox"/>	<input type="checkbox"/>	<input type="text"/>
Păsări	<input type="checkbox"/>	<input type="checkbox"/>	<input type="text"/>
Mamifere	<input type="checkbox"/>	<input type="checkbox"/>	<input type="text"/>
B. Monitorizarea biodiversității			
C. Utilizarea durabilă a resurselor naturale			
Păduri	<input type="checkbox"/>	<input type="checkbox"/>	<input type="text"/>
Pășuni/fânețe	<input type="checkbox"/>	<input type="checkbox"/>	<input type="text"/>
Terenuri agricole	<input type="checkbox"/>	<input type="checkbox"/>	<input type="text"/>
D. Turism durabil			
Strategii de turism durabil	<input type="checkbox"/>	<input type="checkbox"/>	<input type="text"/>



Planul de management al Parcului Natural Defileul Mureșului Superior și ariile naturale protejate
anexe

cheie interesați		
Comunități locale	<input type="checkbox"/>	<input type="checkbox"/>
Autorități locale	<input type="checkbox"/>	<input type="checkbox"/>
Autorități regionale și locale	<input type="checkbox"/>	<input type="checkbox"/>
Proprietari/administratori de păduri	<input type="checkbox"/>	<input type="checkbox"/>
Proprietari de terenuri	<input type="checkbox"/>	<input type="checkbox"/>
Operatori locali de turism	<input type="checkbox"/>	<input type="checkbox"/>
Companii locale	<input type="checkbox"/>	<input type="checkbox"/>
H. Activități de cercetare	<input type="checkbox"/>	<input type="checkbox"/>
Vă rugăm specificați care sunt principalele domenii de cercetare		
I. Informații utile pentru networking		
Păduri	<input type="checkbox"/>	<input type="checkbox"/>
Zone umede	<input type="checkbox"/>	<input type="checkbox"/>
Teren degradat	<input type="checkbox"/>	<input type="checkbox"/>
Specii	<input type="checkbox"/>	<input type="checkbox"/>
J. Utilizare GIS pentru monitorizare și activități de management	<input type="checkbox"/>	<input type="checkbox"/>
K. Activități/servicii ale ranger-ilor	<input type="checkbox"/>	<input type="checkbox"/>



Experiența în implementarea proiectelor (vă rugăm să listați cele mai relevante proiecte - max. 10 rânduri - implementate în aria dvs. protejată)

Nr.	Numele proiectului	Perioada implementării	Factori-cheie implicați	Principalele realizări
-----	--------------------	------------------------	-------------------------	------------------------

Planul de management al Parcului Natural Defileul Mureșului Superior și ariile naturale protejate
anexe

8.	<input type="text"/>	Din anul <input type="text"/>	Până în anul <input type="text"/>	<input type="text"/>
9.	<input type="text"/>	Din anul <input type="text"/>	Până în anul <input type="text"/>	<input type="text"/>
10.	<input type="text"/>	Din anul <input type="text"/>	Până în anul <input type="text"/>	<input type="text"/>

Numărul de persoane implicate în completarea fișei:

Incluzând:

Managerul Ariei Protejate

Personalul ariei protejate

Experți din exterior

Angajații altei agenții cu responsabilități în managementul ariilor protejate

ONG

Donori

Comunitatea locală

Altele

[Salvează fișa de date](#)

Formularul de evaluare

Tema	Criteriu	Selectare	Comentarii	Acțiuni propuse pentru a adresa această problemă
Statut legal Aria protejată este desemnată oficial în statut legal?	Aria protejată nu este desemnată oficial	0		
	Guvernul a acceptat ca aria protejată să fie desemnată oficial dar procesul desemnării încă nu a început	1		
	Aria protejată este în procesul de a fi desemnată oficial, dar procesul desemnării încă nu s-	2		



Planul de management al Parcului Natural Defileul Mureșului Superior și ariile naturale protejate
anexe

protejată a fost desemnată?	Actualul statut legal contribuie în totalitate la atingerea scopului original al desemnării	3		
<i>Context</i>				
Contribuie la obiectivele desemnării AP – categoria și legislația/regulile permit conservarea eficientă a valorilor.				
3. Designul ariei protejate	Din cauza planificării neadecvate atingerea obiectivelor majore de management ale ariei protejate este imposibilă	0		Subiect pentru eventuale comentarii: conține aria protejată zone diferite de management și sunt ele menținute corespunzător?
Are aria protejată nevoie de extindere, coridoare, reconsiderarea zonării etc. pentru a-și atinge obiectivele?	Din cauza planificării neadecvate atingerea obiectivelor majore este limitată într-o anumită măsură	1		
<i>Planning</i>	Planificarea nu limitează în mod semnificativ atingerea obiectivelor majore, dar ar putea fi îmbunătățită	2		
	Particularitățile planificării ajută în mare măsură la atingerea obiectivelor majore ale ariei protejate	3		
Design inadecvat - dacă forma, mărimea și zonarea AP sunt nepotrivite pentru conservarea speciilor și a habitatelor sau a altor valori specifice (de exemplu peisajul). Conectivitatea dintre arii protejate poate fi vitală în asigurarea menținerii anumitor specii nu numai din cadrul AP, ci și din cadrul peisajului. O rețea de terenuri conservate și protejate poate contribui la asigurarea integrității la nivel de peisaj pe termen lung.				
4. Delimitarea ariei protejate	Limitele ariei protejate nu sunt cunoscute de autoritatea de management sau de rezidenții locali/ utilizatorii terenurilor din vecinătate	0		Subiect pentru eventuale comentarii: există contradicții cu privire la proprietatea terenurilor care să afecteze aria protejată?
	Limitele ariei protejate sunt cunoscute de autoritatea de management dar nu și de rezidenții locali/ utilizatorii terenurilor din vecinătate	1		
	Limitele ariei protejate sunt cunoscute atât de autoritatea			




Planul de management al Parcului Natural Defileul Mureșului Superior și ariile naturale protejate
anexe

adiacente zonelor populate și cu dezvoltare rapidă), delimitarea poate fi mai importantă decât în zonele în care presiunile sunt mai mici.		0		
5. Obiectivele ariei protejate	Nu s-au stabilit obiective ferme pentru aria protejată	0		
Au fost obiectivele stabilite?	Aria protejată a stabilit obiective, dar nu este administrată în concordanță cu acestea	1		
Planning	Aria protejată a stabilit obiective, dar acestea sunt doar parțial implementate	2		
	Aria protejată a stabilit obiective și este administrată astfel încât ele să fie îndeplinite	3		
6. Reglementările proprii ale ariei protejate (regulament)	Nu există reglementări stabilite ca mecanisme pentru controlul folosințelor terenurilor și activităților necorespunzătoare în aria protejată	0		
Sunt folosințele terenurilor și activitățile nepotrivite (de ex. braconajul) controlate?	Reglementări privind controlul folosințelor terenurilor și activităților nepotrivite există, dar sunt probleme majore în ceea ce privește implementarea lor eficientă	1		
Planning/Process	Reglementări privind controlul folosințelor terenurilor și activităților nepotrivite există, dar sunt anumite probleme în implementarea lor eficientă	2		
	Reglementări privind controlul folosințelor terenurilor și activităților nepotrivite în aria protejată există și sunt implementate în mod efectiv	3		



Planul de management al Parcului Natural Defileul Mureșului Superior și ariile naturale protejate
anexe

	sunt acoperite de legislație		
Prevederile legale privind prevenirea sau stoparea activităților ilegale ar trebui preluate nu numai din legislația specifică AP, dar, de asemenea, din orice altă legislație sectorială relevantă (de exemplu, legislația silvică, cea privind vânătoarea și pescuitul etc.)			
8. Aplicarea legii - capacitate	Personalul nu are capacitatea/resursele necesare să aplice regulamentele și legislația cu privire la aria protejată (de ex. lipsa personalului)	0	Subiect pentru eventuale comentarii: Ce se întâmplă dacă se fac arestări?
Poate personalul să aplice regulile ariei protejate suficient de bine?	Există deficiențe majore în ceea ce privește capacitatea/resursele personalului de a aplica legislația și regulamentele cu privire la aria protejată (de ex. lipsa deprinderilor, lipsa bugetului pentru patrulare)	1	
<i>Inputs/Process</i>	Personalul are capacitate/resurse acceptabile pentru a aplica legislația și regulamentele cu privire la aria protejată dar există și anumite deficiențe	2	
	Personalul are capacitate/resurse excelente de a aplica legislația și regulamentele cu privire la aria protejată	3	
Legile există pe hârtie, dar aplicarea lor poate fi inadecvată. Activitățile critice de aplicare a legii includ detectarea promptă a activităților ilegale care afectează negativ resursele ariei protejate, reținerea persoanelor fizice care desfășoară astfel de activități, precum prevenirea pe viitor a unor astfel de activități. Capacitatea de aplicare a legii se referă la numărul personalului de teren cu rol în aplicarea legii și dotarea cu echipamentele necesare pentru a îndeplini acest rol (de exemplu autoturisme, bărci, echipament de teren în funcție de necesitate). Cooperarea eficientă cu alte agenții, persoane care au atribuții de aplicare a legii în AP sau sectoare relevante, ar trebui să fie luată în considerare ca o contribuție la aplicarea legii.			
9. Evaluarea accesului	Sistemele de protecție sunt ineficiente în ceea ce privește controlul accesului sau utilizării ariei protejate, în raport cu obiectivele stabilite	0	Notă: Sistemele de protecție reprezintă dispozitivele de
Pot mecanismele de management			



Planul de management al Parcului Natural Defileul Mureșului Superior și ariile naturale protejate
anexe

	protejate, în raport cu obiectivele stabilite			
10. Planul de management Există un plan de management, dacă da, este implementat? <i>Planning</i>	Nu există plan de management pentru aria protejată	0		
	Planul de management se elaborează sau a fost elaborat, dar nu a fost aprobat	1		
	Există un plan de management aprobat dar este implementat doar parțial din cauza fondurilor limitate sau a altor probleme	2		
	Există un plan de management aprobat și care se implementează	3		
Puncte suplimentare	Procesul de planificare oferă factorilor-cheie interesați posibilitatea de a participa la elaborarea și revizuirea periodică a planului de management, precum și la influențarea planului de management, atâta timp cât aceasta nu este în detrimentul obiectivelor ariei protejate	+1		
	Există un program și o procedură stabilită pentru revizuirea și reactualizarea periodică a planului de management	+1		
	Rezultatele monitorizării, cercetării și evaluării sunt încorporate periodic în planul de management	+1		



Un plan bun de management este piatra de temelie a managementului eficient a AP.
Un plan de management al ariei protejate ar trebui să includă cel puțin cinci elemente:
"o descriere biofizică a ariei gestionate;
"scopurile și obiectivele clar definite, care sunt legate în mod specific de valorile naturale și/sau

Planul de management al Parcului Natural Defileul Mureșului Superior și ariile naturale protejate
anexe

	monitorizate pe baza obiectivelor planului, dar multe activități nu sunt finalizate			
	Există un plan anual de activitate, acțiunile sunt monitorizate pe baza obiectivelor planului și majoritatea sau toate activitățile prestabilite sunt finalizate	3		
Planul anual de activitate ar trebui să descrie cel puțin activitățile specifice care contribuie la atingerea obiectivelor de management, să conțină responsabilități clare și termene limită pentru implementare. Planul de activitate poate fi folosit pentru a monitoriza performanța personalului și pentru a măsura eficiența de management.				
12. Monitorizarea și evaluarea eficienței managementului	Nu există monitorizare și evaluare în aria protejată	0		
Sunt activitățile de management monitorizate pe baza performanței?	Există o monitorizare și evaluare <i>ad hoc</i> , dar nu și o strategie generală și/sau colectare sistemică a rezultatelor	1		
<i>Planning/Process</i>	Există un sistem de monitorizare și evaluare convenit, dar rezultatele nu sunt utilizate sistematic în management	2		
	Există un sistem bun de monitorizare și evaluare, care este bine implementat și utilizat în managementul adaptiv	3		
Factorii-cheie interesați				
Factorii-cheie interesați	Factorii-cheie interesați nu sunt implicați	0		
Sunt factorii-cheie interesați implicați în/participă la activitățile ariei	Factorii-cheie interesați sunt informați, dar nu sunt implicați în activitățile ariei protejate	1		
	Factorii-cheie interesați sunt informați periodic și unii dintre	2		



Planul de management al Parcului Natural Defileul Mureșului Superior și ariile naturale protejate
anexe

Există cooperare cu utilizatorii de terenuri și/sau proprietari învecinați? <i>Process</i>	unitățile oficiale sau comerciale care au în folosință terenurile învecinate	2	3		
15. Comunități locale Au comunitățile locale din aria protejată sau cele care dețin terenuri în aceasta, o contribuție la deciziile de management?	Comunitățile locale nu au nici o contribuție în luarea deciziilor cu privire la managementul ariei protejate	0	1 2 3		
	Comunitățile locale au o anumită contribuție la discuțiile cu privire la management, dar nici o implicare directă în deciziile rezultate	+1			
	Comunitățile locale contribuie direct la unele decizii cu privire la management	+1			
	Comunitățile locale participă direct la luarea deciziilor cu privire la management	+1			
	Există o comunicare deschisă între factorii interesați locali și echipa de management a ariei protejate	+1			
	Există sprijin reciproc între comunitățile locale și echipa de management a ariei protejate	+1			



Planul de management al Parcului Natural Defileul Mureșului Superior și ariile naturale protejate
anexe

cu autoritățile naționale care au responsabilități în ceea ce privește ariile protejate	Notă: va trebui să se explice ce se înțelege prin autoritate națională
Se desfășoară întâlniri periodice cu autoritățile naționale care au responsabilități în ceea ce privește ariile protejate?	1
Se desfășoară întâlniri periodice cu autoritățile naționale care au responsabilități în ceea ce privește ariile protejate?	2
Se desfășoară întâlniri periodice cu autoritățile naționale care au responsabilități în ceea ce privește ariile protejate?	3
<i>Context/Process</i>	
17. Inventarul resurselor și valorilor naturale	0
Dețineți suficiente informații pentru a administra aria protejată?	1
<i>Input</i>	2
Există puține informații disponibile sau deloc cu privire la habitatele și speciile critice ale ariei protejate	3
Informațiile cu privire la habitatele și speciile critice ale ariei protejate nu sunt suficiente pentru planificare și luarea deciziilor	
Informațiile legate de speciile și habitatele critice ale ariei protejate sunt suficiente pentru domenii cheie ale planificării/ luarea deciziilor dar munca de cercetare necesară nu este menținută/ susținută	
Informațiile cu privire la habitatele și speciile critice ale ariei protejate sunt suficiente pentru a sprijini procesul de planificare și de luare a deciziilor, iar colectarea informațiilor continuă	



Inventarierea resurselor naturale ar trebui să identifice cel puțin habitatele și speciile critice și să ofere o inventariere a comunităților importante de plante și animale din interiorul AP.

Planul de management al Parcului Natural Defileul Mureșului Superior și ariile naturale protejate
anexe

Există un plan de monitorizare pentru speciile indicatoare (specii aflate pe lista roșie, periclitare, prioritare pentru conservare) și/sau habitatele cheie elaborat și implementat?	monitorizare comprehensiv, doar monitorizare <i>ad-hoc</i> a unor specii indicatoare și/sau habitate			
	Majoritatea speciilor indicatoare și/sau habitatelor au planuri de monitorizare și acestea sunt implementate	2		
	Există planuri de monitorizare pentru toate speciile indicatoare și/sau habitatele cheie și acestea sunt implementate	3		
<i>Planning/Process</i>				
Protocoloale de monitorizare ar trebui utilizate pentru monitorizarea speciilor indicatoare și/sau habitatelor cheie naturale, precum și a interacțiunilor lor ecologice, dar și a amenințărilor și presiunilor.				
19. Statutul de conservare a speciilor indicatoare și/sau a habitatelor cheie	Statutul de conservare a speciilor indicatoare și/sau a habitatelor cheie s-a înrăutățit în ultimii 5 ani	0		Notă: evoluția statutului de conservare ar trebui să fie calculată în raport cu situația optimă
S-a schimbat statutul de conservare a speciilor indicatoare cheie în ultimii 5 ani?	Statutul de conservare a speciilor indicatoare și/sau a habitatelor cheie a rămas neschimbat în ultimii 5 ani	1		
	Statutul de conservare a speciilor indicatoare și/sau a habitatelor cheie s-a îmbunătățit în ultimii 5 ani	2		
	Statutul de conservare a speciilor indicatoare și/sau a habitatelor cheie s-a îmbunătățit semnificativ în ultimii 5 ani	3		
	Neaplicabil/Nu există date suficiente	-		
<i>Outcomes</i>				
20. Evaluarea condițiilor ecologice	Importante valori de biodiversitate și ecologice se degradează grav	0		Subiect pentru eventuale comentarii: Este
Inele valnri de hindiversitate si				



Planul de management al Parcului Natural Defileul Mureșului Superior și ariile naturale protejate
anexe

	valorile ecologice în cadrul ariei protejate trebuie să fie autorizate, în conformitate cu reglementările ariei protejate			
	Există programe active pentru prevenirea degradării biodiversității și valorilor ecologice în cadrul ariei protejate și/ sau în vecinătatea ariei protejate	+1		
	Există programe active pentru restaurarea valorilor ecologice degradate în cadrul ariei protejate și/ sau în vecinătatea ariei protejate	+1		
	Există planuri specifice elaborate și implementate pentru conservarea/ managementul speciilor umbrelă	+1		
21. Planificarea utilizării terenului și apei	Planificarea utilizării terenului și apei din vecinătate nu ține seama de necesitățile ariei protejate iar activitățile/ politicile sunt în detrimentul menținerii ei	0		
Planificarea utilizării terenului și apei ține cont de aria protejată și contribuie la păstrarea obiectivelor sale?	Planificarea utilizării terenului și apei nu ține seama de necesitățile pe termen lung ale ariei protejate, dar activitățile nu sunt în detrimentul zonei	1		
	Planificarea utilizării terenului și apei din vecinătate ține seama de necesitățile pe termen lung ale ariei protejate	2		
	Planificarea utilizării terenului și apei din vecinătate ține seama în totalitate de necesitățile pe termen lung ale	3		



Planul de management al Parcului Natural Defileul Mureșului Superior și ariile naturale protejate
anexe

	afara ariei protejate (de ex. să se permită deplasarea peștilor migratori de la zonele de depunere ale inrelor din ape dulci spre mare, sau să se permită migrația animalelor)		
Planificarea ia în considerare nevoile specifice ale ecosistemelor sau/și nevoile anumitor specii de interes la nivel de ecosistem (de ex. volumul, calitatea și timpul de curgere a apei pentru a susține anumite specii etc.)	+1		
22. Inventarul resurselor culturale	Există puține informații disponibile sau deloc cu privire la valorile culturale ale ariei protejate	0	
Dețineți suficiente informații pentru a administra aria protejată?	Informațiile cu privire la valorile culturale ale ariei protejate nu sunt suficiente pentru planificare și luarea deciziilor	1	
<i>Input</i>	Informațiile cu privire la valorile culturale ale ariei protejate sunt suficiente pentru domenii cheie ale planificării/ luării de decizii, dar activitatea de cercetare necesară nu este susținută	2	
	Informațiile cu privire la valorile culturale ale ariei protejate sunt suficiente pentru a sprijini procesul de planificare și de luare a deciziilor, iar colectarea informațiilor continuă	3	



Inventarierea resurselor culturale ar trebui să identifice zonele de importanță culturală sau valorile culturale individuale asociate sau nu cu valorile biodiversității.
O inventariere a resurselor culturale începe cu identificarea gamei de utilizatori ai resurselor ariei protejate de către comunitățile locale și localizarea siturilor culturale importante din interiorul ariei protejate. În plus, inventarierea resurselor ar trebui să furnizeze hărți suficiente pentru a stabili zona de protecție.

Planul de management al Parcului Natural Defileul Mureșului Superior și ariile naturale protejate
anexe

Puncte suplimentare	Toate activitățile care pot să afecteze negativ valorile culturale din aria protejată trebuie să fie autorizate, conform reglementărilor ariei protejate	+1		
	Există programe active care să prevină degradarea valorilor din cadrul ariei protejate și/sau din vecinătatea ariei protejate	+1		
	Există programe active de restaurare a valorilor degradate din aria protejată și/sau din vecinătatea ariei protejate	+1		
	Există planuri specifice elaborate și implementate pentru conservarea/managementul valorilor culturale	+1		
24. Cercetare Există un program de studiu și cercetare orientat spre managementul ariei protejate?	Nu există nici o activitate de studiere sau cercetare în aria protejată	0		
	Există câteva activități <i>ad hoc</i> de studiere și cercetare	1		
	Există o considerabilă activitate de studiere și cercetare, dar ea nu răspunde nevoilor de management a ariei protejate	2		
	Există un program comprehensiv și integrat de activități de studiu și cercetare, care este relevant din punct de vedere al nevoilor de management	3		
Puncte suplimentare	Informația rezultată din cercetare este integrată în	+1		



Planul de management al Parcului Natural Defileul Mureșului Superior și ariile naturale protejate
anexe

economice comunităților locale? (de ex. venituri, angajări, piați pentru servicii de mediu)	comunitățile locale		dezvoltarea națională sau regională arie protejată?
	Evenualele beneficii economice sunt recunoscute și se elaborează planuri pentru realizarea lor	Există un flux semnificativ de beneficii economice către comunitățile locale din activități legate de aria protejată	
<i>Outcomes</i>	2	3	
26. Valori și bunuri	Potențialele beneficii economice ale valorilor și bunurilor furnizate de aria protejată nu sunt evaluate	0	
Sunt potențialele beneficii economice ale valorilor și bunurilor ariei protejate evaluate?	Potențialele beneficii economice ale unora dintre valorile și bunurile identificate și măsurabile, furnizate de aria protejată, sunt evaluate	1	
<i>Process</i>	Potențialele beneficii economice ale celor mai multe valori și bunuri identificate și măsurabile, furnizate de aria protejată, sunt evaluate	2	
	Potențialele beneficii economice ale tuturor valorilor și bunurilor identificate și măsurabile, furnizate de aria protejată, sunt evaluate	3	
Managementul valorilor ariei protejate	Cerințele pentru un management activ al ecosistemelor, speciilor și valorilor culturale critice nu au fost evaluate	0	
Există o planificare pentru un management activ al valorilor ariei protejate în	Cerințele pentru un management activ al ecosistemelor, speciilor și valorilor culturale critice sunt	1	



Planul de management al Parcului Natural Defileul Mureșului Superior și ariile naturale protejate
anexe

28. Program de educație și conștientizare	Nu există un program de educație și conștientizare	0	
Există un program educațional planificat?	Există un program de educație și conștientizare limitat și <i>ad-hoc</i> , dar nu și o planificare completă pentru această	1	
<i>Process</i>	Există un program de educație și conștientizare elaborat în urma unui proces de planificare, dar încă mai sunt lacune serioase în implementarea lui	2	
	Există un program de educație și conștientizare elaborat, care ține seama în totalitate de obiectivele și necesitățile ariei protejate și este implementat în mod eficient	3	
Nivelul de educație și conștientizare va depinde de obiectivele ariei protejate, de nevoile locale și de resursele personalului. Eforturile de conștientizare ar trebui să se concentreze cel puțin pe zonele de conflict cu comunitățile locale. În mod ideal, ar trebui să existe un plan de comunicare, inclusiv o componentă de educație și conștientizare, cu grupuri țintă clar definite, mecanisme și resurse adecvate pentru a implementa activitățile, fie cu personalul AP, fie împreună cu parteneri relevanți (de exemplu ONG-uri, școli, autorități locale etc.).			
29. Turism comercial	Există un contact redus sau deloc între echipa de management și operatorii de turism care utilizează aria protejată	0	Posibile teme de comentat:
Contribuie operatorii de turism comercial la managementul ariei protejate?	Există un contact între echipa de management și operatorii de turism, dar acesta este limitat în mare parte la aspecte administrative sau de reglementare	1	
	Există o cooperare limitată între echipa de management și operatorii de turism, pentru extinderea experienței	2	



Planul de management al Parcului Natural Defileul Muresului Superior și ariile naturale protejate
anexe

	Afacerile din turism contribuie la finanțarea activităților ariei protejate	+1	
30. Facilități de vizitare	Nu există facilități și servicii de vizitare în ciuda unor nevoi identificate	0	Posibile teme de comentat: Vizitatorii provoacă pagube ariei protejate?
Sunt facilitățile de vizitare (pentru turiști, drumeții etc.) suficient de bune?	Facilitățile și serviciile de vizitare nu sunt corespunzătoare nivelului actual de vizitare sau sunt în construcție	1	
<i>Outputs</i>	Facilitățile și serviciile de vizitare sunt corespunzătoare nivelului actual de vizitare dar ar putea fi îmbunătățite	2	
	Facilitățile și serviciile de vizitare sunt excelente pentru nivelul actual de vizitare	3	
Puncte suplimentare	Trasee marcate și informații sunt puse la dispoziția vizitatorilor	+1	
	Există poteci tematice care sunt folosite de către vizitatori	+1	
	Ghizii turistici au cunoștințe detaliate despre valorile ariei protejate	+1	
Eficiența facilităților de vizitare va depinde de obiectivele ariei protejate și de nivelul de utilizare. Facilitățile adecvate sunt cele care se adaptează la nivelul de utilizare al vizitatorului fără a degrada resursele naturale sau culturale și care îmbunătățesc experiența vizitatorilor din AP. Exemple de infrastructură pentru vizitatori cuprind centre de vizitare, alimentare cu apă potabilă, facilități sanitare, zone de camping și trasee pentru drumeții.			
ST. Numărul angajaților	Nu există personal	0	
Există suficienți angajați pentru a administra ariea protejată?	Numărul personalului este insuficient pentru nevoile și activitățile critice de management	1	
	Numărul personalului este		

SC PARCUL NATURAL DEFILEUL MUREȘULUI SUPERIOR
CUI: 27845633
BRAȘOV, ROMANIA



Planul de management al Parcului Natural Defileul Mureșului Superior și ariile naturale protejate
anexe

personal permanent în decursul anului trecut Este echipa de management compusă din aceleași persoane? <i>Inputs</i>	Între 35-70% din numărul total al personalului permanent s-a schimbat	1		
	Între 10-35% din numărul total al personalului permanent s-a schimbat	2		
	Nu există schimbări, sau mai puțin de 10% din totalul personalului permanent s-a schimbat	3		
	Există un sistem elaborat de transfer al datelor și informațiilor de la foștii membri ai personalului către cei noi, și funcționează corespunzător	+1		
Puncte suplimentare				
33. Pregătirea personalului Sunt calificările corespunzătoare pentru pozițiile ocupate în prezent? <i>Inputs/Process</i>	Mai puțin de 35% din personal are calificări corespunzătoare	0		
	Între 35 și 70% din personal are calificări corespunzătoare	1		
	Între 70 și 90% din personal are calificări corespunzătoare	2		
	Mai mult de 90% din personal are calificări corespunzătoare	3		
	Se realizează evaluări anuale ale performanțelor personalului și ca urmare, termenii de referință sunt actualizați continuu	+1		
Puncte suplimentare				
	Se organizează întruniri cu personalul în mod regulat (cel puțin odată pe lună) pentru a informa echipa de management și a decide asupra unor chestiuni legate de aria protejată	+1		



Planul de management al Parcului Natural Defileul Muresului Superior și ariile naturale protejate
anexe

seminarii de instruire?	instruire în decursul anului trecut		
Inputs/Process	Între 70 și 90% din personal a participat la un seminar de instruire în decursul anului trecut	2	
	Mai mult de 90% din personal a participat la un seminar de instruire în decursul anului trecut	3	
<p>Nivelul de instruire trebuie să fie corespunzător aptitudinilor și nevoilor angajaților. Instruirea personalului ar trebui să aibă ca scop îmbunătățirea/actualizarea cunoștințelor, în special a cunoștințelor și abilităților relevante pentru problemele legate de managementul AP. Managementul ariei protejate necesită o gamă largă de abilități (de exemplu managementul resurselor umane, planificarea managementului, inventarierea și monitorizarea vieții sălbatice, abilități de comunicare). Deținerea acestor deprinderi implică faptul că angajații au formarea, experiența și capacitatea necesară pentru a desfășura toate activitățile critice de management.</p>			
35. Echipament	Echipamentul și dotările sunt puține sau inexistente	0	
Există suficiente echipamente de birou și teren/dotări?	Există anumite echipamente și dotări, dar ele sunt total necorespunzătoare	1	
	Există echipamente și dotări, dar sunt anumite carențe care afectează managementul	2	
	Există echipamente și dotări adecvate	3	
<p>Un personal bine dotat va fi capabil să adune informații mai exacte și mai detaliate și să implementeze corespunzător activitățile de teren. Gradul de complexitate al echipamentului va depinde de complexitatea nevoilor de colectare a datelor. Echipamentul de teren include întreaga gamă de echipament pentru drumeții, camping și monitorizare, necesar pentru desfășurarea eficientă și în condiții de siguranță a activităților critice de management (de exemplu rucsacuri, saci de dormit, corturi). Exemple de echipamente pentru colectarea datelor includ dispozitive GPS, binocluri, aparate de fotografiat, echipamente pentru cercetare, reportofoane, etc.</p>			
36. Întreținerea echipamentului	Întreținerea echipamentului și dotărilor se face într-o mică măsură sau deloc	0	Notă: vă rugăm explicați motivul(motivale), cum ar fi lipsa
Este echipamentul?	Există o întreținere ad-hoc a	1	

Planul de management al Parcului Natural Defileul Mureșului Superior și ariile naturale protejate
anexe


Este bugetul actual suficient? <i>Inputs</i>	salariile personalului și cheltuielile de birou, dar reprezintă mai puțin de 50% din bugetul optim și prezintă constrângeri în ceea ce privește implementarea planului de management		
	Bugetul existent acoperă salariile personalului și cheltuielile de birou și reprezintă 50-90% din bugetul optim	2	
	Bugetul existent este suficient și satisface toate necesitățile de management ale ariei protejate	3	
<p>Finanțarea trebuie să fie suficientă pentru a permite desfășurarea tuturor activităților critice de management.</p> <p>Este foarte probabil ca ariile protejate să fie în permanență subfinanțate. Ca răspuns la această problemă, managerii ariilor protejate ar trebui să analizeze cu atenție dacă fondurile existente permit desfășurarea activităților critice de management. Dacă răspunsul nu este "da", ar fi util să se precizeze care dintre activitățile critice de management sunt limitate de finanțare.</p>			
38. Siguranța bugetului	Nu există un buget asigurat pentru aria protejată	0	Notă: această întrebare se referă la bugetul optim (a se vedea punctul anterior). Siguranța bugetului înseamnă că suma la care vă referiți ca fiind bugetul existent la întrebarea anterioară, este asigurată pe o perioadă de cel puțin 5 ani
Este bugetul asigurat pe cel puțin 5 ani?	Mai puțin de 50% din buget este asigurat pentru aria protejată	1	
	Între 50-90% din buget este asigurat pentru aria protejată	2	
	Mai mult de 90% din buget este asigurat pentru aria protejată	3	



Se consideră că siguranța bugetelor este în strânsă legătură cu numărul de ani pentru care una sau mai multe agenții finanțatoare sunt dispuse să finanțeze AP (cel puțin pentru nevoile și activitățile critice).

Finanțarea necesară desfășurării activităților critice de management este în strânsă legătură cu numărul de ani pentru care una sau mai multe agenții finanțatoare sunt dispuse să finanțeze AP (cel puțin pentru nevoile și activitățile critice).

Planul de management al Parcului Natural Defileul Mureșului Superior și ariile naturale protejate
anexe

	Managementul bugetului este excelent și satisface necesitățile de management ale ariei protejate	3		
Echipele de management AP ar trebui să aibă o înțelegere clară asupra nevoilor și activităților critice și să gestioneze corespunzător bugetul. Practicile de management financiar eficiente cuprind raportări periodice, o contabilitate exactă, proceduri bugetare complete și transferuri periodice de fonduri.				
40. Decizii cu privire la buget	Deciziile cu privire la utilizarea resurselor financiare nu sunt luate de echipa de management a ariei protejate	0		
Cine ia deciziile cu privire la utilizarea resurselor financiare?	Deciziile cu privire la utilizarea resurselor financiare nu sunt luate de echipa de management a ariei protejate, dar ea le poate influența	1		
Context/Process	Echipele de management a ariei protejate decide în cea mai mare parte și este responsabilă pentru utilizarea tuturor resurselor financiare, dar ea încă mai trebuie să ia în considerare opinii venite din exterior	2		
	Echipele de management a ariei protejate decide și este responsabilă pentru utilizarea tuturor resurselor financiare	3		
	Un plan financiar durabil este elaborat	+1		
	Aria protejată are activități generatoare de venit	+1		
	Aria protejată desfășoară activități de fundraising în mod activ	+1		
41. Taxe	Deși d.p.d.v. legal este posibilă colectarea de taxe, acestea nu	0		



Planul de management al Parcului Natural Defileul Mureșului Superior și ariile naturale protejate
anexe

42. Amenzi	Nu se aplică amenzi	0	
Dacă se aplică amenzi, sunt banii rezultați folosiți pentru îmbunătățirea managementului ariei protejate?	Amenda este încasată, dar ea ajunge direct la administrația publică centrală și nu se întoarce la aria protejată sau zona dimprejur	1	
<i>Inputs/Processes</i>	Amenda este încasată, dar este vărsată în contul autorităților locale și nu a ariei protejate	2	
	Se încasează amenzi care sunt folosite la îmbunătățirea managementului ariei protejate	3	



[Handwritten signature]