

S.C. CEMBRA FOREST S.R.L.


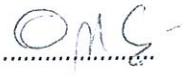


Sediul in Mun. BRASOV, str. Garii Darste, nr. 21, J08/998/1993, CUI : RO 3782882
Fax: 0368 465 172, E-mail: cembraforest@yahoo.com




Nr. înregistrare :^{24, 19 02 2019}.....


PROCES VERBAL

Încheiat astăzi^{19.02.2019}..... cu ocazia Conferinței a II- a de amenajare a fondului forestier proprietate privată aparținând Parohiilor Reformate: Gruîșor, Corbești, Văleni, Bălăușeri, Suveica, Roteni, Găiești, Acățari, Murgești, Stejeriș și persoanelor fizice Zsigmond K. Juliana și Ghiban L. Eva
– U.P. I Parohii Acățari, jud. Mureș

Participanți :

1. Ing. Cristea Marius – delegat M.A.P.
2. Ing. Andrei Ilie – expert C.T.A.P. S.C. Cembra Forest S.R.L.
3. Ing. Tudor Valeriu Herlea – Șef Ocolul Silvic Tg. Mureș


OCOL SILVIC
TG. MUREȘ
C.I.F. RO1590120
140-450-1991
2
DIRECȚIA SILVICIĂI MUREȘ
4. Dl. Antal-Gyzo Kovacs – delegat proprietar
5. Ing. Jugănarul Ioan – șef proiect S.C. Cembra Forest S.R.L.


BRASOV
S.C.
CEMBRA
FOREST
S.R.L.
3
ROMANIA
6. Ing. Alin Curcudel – proiectant S.C. Cembra Forest S.R.L.

În conformitate cu prevederile din „Normele tehnice pentru amenajarea pădurilor”, ne-am întrunit pentru a analiza și aviza soluțiile tehnice, planurile de cultură și exploatare ale amenajamentului fondului forestier proprietate privată Parohiilor Reformate: Gruîșor, Corbești, Văleni, Bălăușeri, Suveica, Roteni, Găiești, Acățari, Murgești, Stejeriș și persoanelor fizice Zsigmond K. Juliana și Ghiban L. Eva, **UP I Parohii Acățari, jud. Mureș**, fond forestier situat pe raza teritorial administrativă a comunei Acățari din județul Mureș.

Conform datelor prezentate, în urma analizei și a discuțiilor purtate, am constatat și stabilit următoarele:

1. Suprafața fondului forestier proprietate privată aparținând Parohiilor Reformate: Gruîșor, Corbești, Văleni, Bălăușeri, Suveica, Roteni, Găiești, Acățari, Murgești, Stejeriș și persoanelor fizice Zsigmond K. Juliana și Ghiban L. Eva, jud. Mureș, UP I Parohii Acățari, care face obiectul amenajamentului este de 153,5 ha, conform cu cea din actele de proprietate.

Documentele care atestă proprietatea sunt:

- ❖ Titlurile de proprietate nr. 3789 din 22.11.2002, nr. 3790 din 22.11.2002, nr. 3788 din 22.11.2002, nr. 3792 din 22.11.2002, nr. 9112 din 26.03.2003, nr. 6528 din 18.12.2002, nr. 3791 din 22.11.2002, nr. 6527 din 18.12.2002, nr. 6526 din 18.12.2002, nr. 6525 din 18.12.2003, nr. 4646 din 06.10.2004, nr. 4052 din 02.12.2012, nr. 4053 din 02.12.2012.

Documentele de proprietate sunt prezentate în documentația atașată prezentului proces verbal.

2. Amplasamentul proprietății

Fondul forestier proprietate privată aparținând Parohiilor Reformate: Gruîșor, Corbești, Văleni, Bălăușeri, Suveica, Roteni, Găiești, Acățari, Murgești, Stejeriș și persoanelor fizice Zsigmond K. Juliana și Ghiban L. Eva, jud. Mureș, organizat în U.P. I Parohii Acățari a făcut parte, înainte de retrocedarea către acualii proprietari, din punct de vedere al administrației silvice de stat, conform actelor de proprietate, din cadrul Ocolului Silvic Tg. Mureș – U.P. VI Tg. Mureș, U.P. VIII Gălățeni și U.P. IX Cornești.

Din punct de vedere administrativ-teritorial, suprafața luată în studiu, se află pe raza U.A.T. Acățari, jud. Mureș.

În prezent suprafața fondului forestier proprietate privată aparținând Parohiilor Reformate: Gruîșor, Corbești, Văleni, Bălăușeri, Suveica, Roteni, Găiești, Acățari, Murgești, Stejeriș și persoanelor fizice Zsigmond K. Juliana și Ghiban L. Eva, jud. Mureș, organizat în U.P. I Parohii Acățari are contract de prestări servicii cu Ocolul Silvic Tg. Mureș.

3. Baza cartografică folosită

Pentru determinarea suprafețelor și întocmirea hărților s-au folosit planuri de bază restituite, foi volante, la scara 1:5000, cu curbe de nivel (executate de I.G.F.C.O.T./I.C.S.P.S. în anul 1972), dar și ortofotoplanuri scara 1:5000.

Planurile de bază folosite se încadrează în următoarele trapeze:

- L-35-050-A-d-3-III, L-35-050-C-b-1-I, L-35-050-C-a-4-II, L-35-050-C-a-4-IV, L-35-050-C-b-3-II, L-35-050-C-b-3-III, L-35-050-C-b-3-IV, L-35-050-C-b-4-III, L-35-050-C-d-2-I.

4. Ocupații și litigii

- Nu sunt ocupații și litigii.



5. Repartiția fondului forestier pe categorii de folosințe

Repartiția fondului forestier pe folosințe se prezintă astfel:

- Păduri și terenuri destinate împăduririi și reîmpăduririi: 153,5 ha.

6. Zonarea funcțională

În concordanță cu obiectivele social-economice fixate, condițiile staționale existente, țelurile de gospodărire adoptate și structura reală a arboretelor, fondul forestier a fost încadrat, la actuala amenajare, în grupa I funcțională, în următoarele categorii funcționale:

1.4E – Benzi de pădure constituite din subparcele întregi situate de-a lungul căilor de comunicații de importanță națională și internațională - (TII);

1.4B – Arboretele din jurul localităților, precum și arboretele din intravilan - (TIII);

1.5R – Arboretele din păduri/ecosisteme de pădure cu valoare protectivă pentru specii de interes deosebit incluse în arii de protecție specială avifaunistică, în scopul conservării speciilor de păsări (din rețeaua ecologică Natura 2000 - SPA) - (TIV)

7. Subunități de gospodărire

În raport cu obiectivele urmărite și funcțiile de producție și de protecție stabilite au fost constituite următoarele subunități de producție sau protecție:

S.U.P. A – codru regulat, sortimente obișnuite: 141,1 ha;

S.U.P. M – păduri supuse regimului de conservare deosebită: 12,4 ha.

Total U.P. 153,5 ha

8. Bazele de amenajare

S-au adoptat următoarele baze de amenajare :

Regimul: codru;

Compoziția țel: corespunzătoare tipului natural fundamental de pădure pentru arboretele exploatabile și compoziția țel la exploatabilitate pentru celelalte arborete;

Exploatabilitatea: de protecție pentru arboretele încadrate în grupa I funcțională și tehnică pentru arboretele încadrate în grupa a II a funcțională.

Tratamente – tăieri progresive, tăieri în crâng.

Ciclul - 110 ani.

9. Reglementarea procesului de producție

9.1 Analiza și adoptarea posibilității

La S.U.P. A s-au calculat următorii indicatori de posibilitate :

C.I. 362 mc/an

Q 0,0

m

VD/10: 261 m³/an

VE/20: 175 m³/an

VF/40: 193 m³/an

VG/60: 585 m³/an

PCi = 175 m³/an

Pded.= 212 m³/an

Pind. = 198 m³/an

P_{adoptată} = 175 m³/an

S-a adoptat posibilitatea de produse principale de 175 m³/an, după valoarea indicatorului rezultat prin posibilitatea după creșterea indicatoare.

S-a prevăzut a se executa în deceniul care urmează următoarele cantități anuale de lucrări de îngrijire a arboretelor :

- curățiri - 0,02 ha/an

- rărituri - 10,5 ha/an cu un volum de extras de 203 m³/an

Cu tăieri de igienă se estimează a se parcurge anual 13,1 ha cu un volum de extras de 12 m³/an.

Lucrări de conservare au fost propuse pe o suprafață de 12,4 ha cu un volum de extras de 366 m³.

9.2 Analiza și adoptarea planurilor decenale

Posibilitatea de produse principale se va recolta din arboretele din u.a.: 22 E, 42 G, 70 C, 92 A, 109 D, 110 A, 111 B.

Curățiri s-au propus în arboretul din u.a.: 70 L.

Rărituri s-au propus în arboretele din u.a.: 9 B, 22 A, 22 D, 42 A, 42 B, 42 C, 42 D, 42 E, 42 F, 44 A, 69 A, 70 E, 70 K, 89 A, 89 B, 89 C, 92 B, 109 A, 111 A, 113.

Lucrări de conservare au fost propuse în u.a. 70 F.

10. Probleme speciale:

◆ Lucrările de teren au fost recepționate prin procesul verbal nr. 90/07.12.2018.

◆ Amenajamentul intră în vigoare la data de 01.01.2019 și are o valabilitate de 10 ani.

◆ Beneficiarul va parcurge procedura de evaluare de mediu pentru planuri și programe, conform cu H.G. 1076/2004.

◆ Suprafața de 125,16 ha (parcelele 9, 22, 42, 89, 92, 109, 110, 111, 113) cuprinsă în cadrul U.P. I Parohii Acățari se suprapune cu situl de importanță comunitară Natura 2000 ROSPA 0028 Dealurile Târnavelor și Valea Nirajului.

◆ Prin adresa nr. 15/11.02.2019 a fost cerut un punct de vedere din partea APM Mureș, privind încadrarea arboretelor care se suprapun cu situl de importanță comunitară Natura2000 ROSPA 0028 Dealurile Târnavelor și Valea Nirajului, prin această adresă fiind trimisă și invitația de a participa la Conferința a II-a de amenajare.

◆ Prin adresa nr. 19/15.02.2019 a fost cerut un punct de vedere din partea ANANP, privind încadrarea arboretelor care se suprapun cu situl de importanță comunitară Natura2000 ROSPA 0028 Dealurile Târnavelor și Valea Nirajului, prin această adresă fiind trimisă și invitația de a participa la Conferința a II-a de amenajare.

◆ La încadrarea arboretelor în planurile de lucrări, proiectantul a analizat și aplicat prevederile Ordinului 3397/2012 privind stabilirea criteriilor și indicatorilor de identificare a pădurilor virgine și cvasivirgine în România.

Prezentul proces-verbal conține4.... pagini și s-a întocmit în ...5... exemplare, câte unul pentru fiecare parte interesată.